



PL-SK

Interreg Polska-Słowacja

Europejski Fundusz Rozwoju Regionalnego



UNIA EUROPEJSKA

WSPÓLNIE WZBOGACAMY POLSKO-SŁOWACKIE POGRANICZE

EFEKTY REALIZACJI PROJEKTÓW



Lipiec 2020



Interreg
Polska-Słowacja

Europejski Fundusz Rozwoju Regionalnego



UNIA EUROPEJSKA

SPIS TREŚCI:

30 LAT INTERREGU.....	1-2
INTERREG POLSKA-SŁOWACJA.....	3-4
DZIEDZICTWO KULTUROWE I PRZYRODNICZE.....	5
RAZEM WĘDRUJEMY JUŻ 500 LAT.....	6-7
BUDATIN STRUMIENÍ	8-9
MIKROPROJEKTY - SUPER EFEKTY.....	10
CZY WIESZ, ŻE.....	11-12
TRANSPORT.....	13
WIELOLETNIA WSPÓŁPRACA	14
NOWE POŁĄCZENIE DROGOWE	15
CZY WIESZ, ŻE.....	16
EDUKACJA.....	17
NOWE WYZWANIA – NOWE POMYSŁY.....	18
MIKROPROJEKTY – SUPER EFEKTY.....	19
WPÓLNIE WZBOGACAMY POLSKO-SŁOWACKIE POGRANICZE.....	20



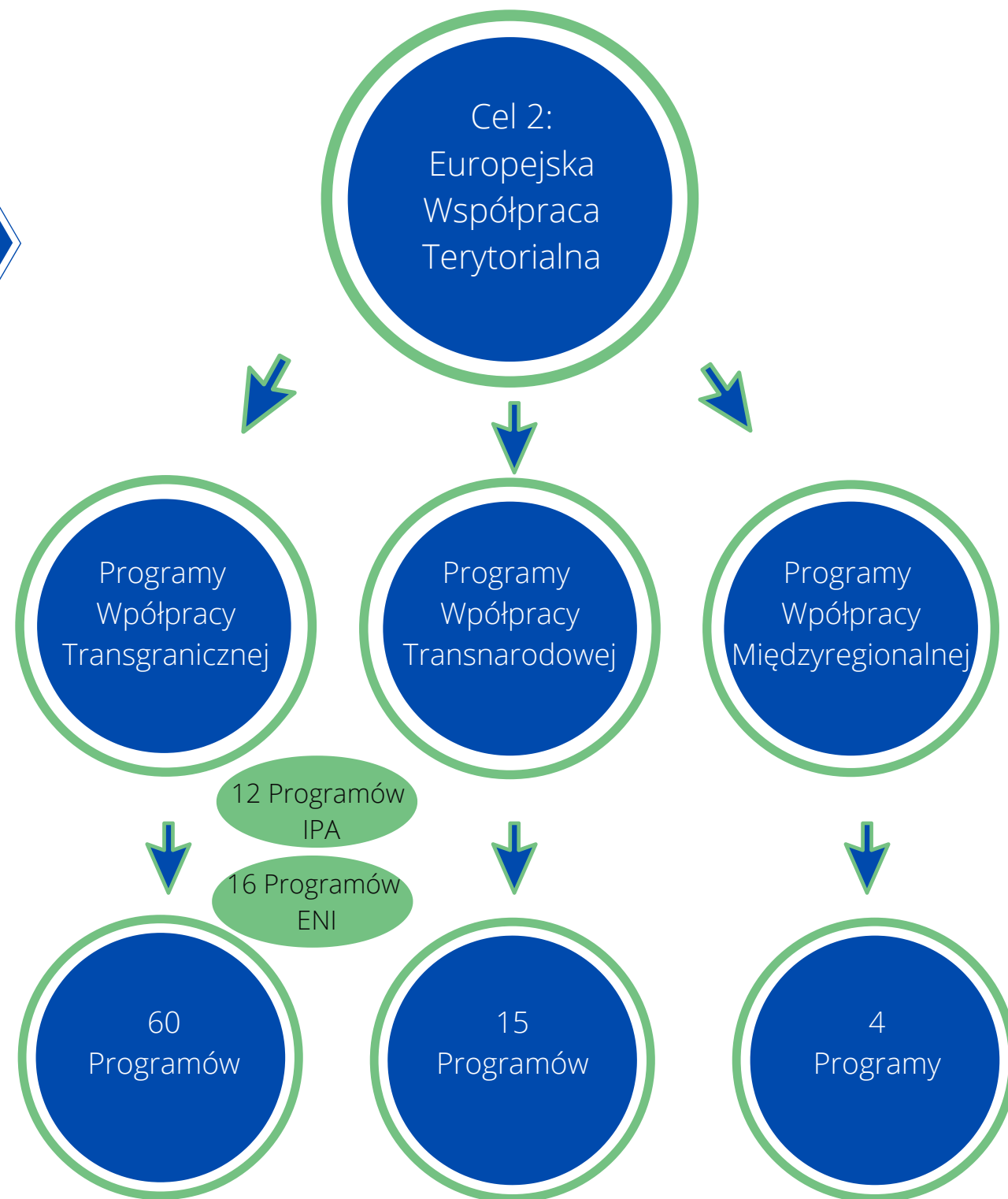
30 LAT INTERREG

ROK 2020 TO ROK SZCZEGÓLNY – ŚWIĘTUJEMY 30 LECIE INTERREG!

Interreg stawia na współpracę pokazując, że granice nie dzielą, a łączą. Pierwsze doświadczenia we współpracy transgranicznej, polscy partnerzy nabyli jeszcze przed przystąpieniem naszego kraju do Unii Europejskiej, głównie dzięki PHARE CBC. Dziś Interreg/Europejska Współpraca Terytorialna jest jednym z dwóch celów polityki spójności na lata 2014–2020, na który przeznaczono **10,1 mld EUR** z Europejskiego Funduszu Rozwoju Regionalnego. Środki te zostały zainwestowane w szereg programów opartych na współpracy.

EUROPEJSKA WSPÓŁPRACA TERYTORIALNA 2014-2020:

- **60** programów współpracy transgranicznej, w tym **7** na granicach naszego kraju,
- **15** programów współpracy transnarodowej, w tym **2** (Region Morza Bałtyckiego, Europa Środkowa) obejmujące terytorium Polski,
- **4** programy międzyregionalne, w tym Interreg Europa, w ramach którego współpracę mogą podejmować instytucje z obszaru całej Unii Europejskiej, Norwegii i Szwajcarii.



Zobacz więcej!



PL-SK

Interreg

Polska-Słowacja

Europejski Fundusz Rozwoju Regionalnego



30

years
together

02

30 LAT INTERREG

Tegoroczne obchody 30-lecia Interreg są znakomitą okazją do zaprezentowania osiągnięć, których Programy współpracy mają bardzo wiele. W ramach kampanii promującej jubileusz Interregu wybrano trzy tematy odzwierciedlające wyzwania, przed którymi stoimy:

WSZYSCY MAMY SĄSIADA

ZAANGAŻOWANIE MŁODYCH

ZIELEŃSZA EUROPA

Komisja Europejska we współpracy z INTERACT, przygotowała wystawę i publikację pt. **„30 projects for 30 years of Interreg”**. Jednym z 30 projektów, które pokazują współpracę w ramach Interreg, jest projekt zrealizowany w ramach Programu Współpracy Transgranicznej Rzeczpospolita Polska-Republika Słowacka 2007-2013 pn. *Rewitalizacja beskidzkich lasów na polsko-słowackim pograniczu w celu poprawy ich społecznych, ekologicznych i przeciwpowodziowych funkcji*. Projekt zrealizowali wspólnie: Regionalna Dyrekcja Lasów Państwowych w Katowicach, Lesy Slovenskej Republiki, Obec Stara Bystrica, Nadleśnictwo Jeleśnia, Nadleśnictwo Ujsoły oraz Nadleśnictwo Wisła. Las nie zna granic, polscy i słowaccy leśnicy podjęli wspólne działania na rzecz ochrony drzewostanu w Beskidach, skupiając się na przebudowie zamierających świerczyn po obu stronach granicy.

W ramach projektu na obszarze ok. 1970 hektarów zasadzono ponad 11 mln sadzonek, powstała również transgraniczna, 32 kilometrowa Beskidzka zielona ścieżka, wyposażona w miejsca odpoczynku i tablice informacyjno-edukacyjne. Ścieżka, mająca swój początek niedaleko Starej Bystricy na Słowacji, wiedzie do Rycerki Górnej w Polsce i jest wspaniałym świadectwem zrealizowanego projektu oraz źródłem informacji o walorach przyrodniczych Beskidów!



ŚWIĘTUJMY WSPÓLNIE 30-LECIE INTERREG!

Zapraszamy do obejrzenia innych ciekawych projektów zrealizowanych dzięki wsparciu Interreg i zobaczenia wirtualnej **WYSTAWY!**

INTERREG POLSKA - SŁOWACJA

Program Współpracy Transgranicznej Interreg V-A Polska-Słowacja 2014-2020 (Interreg Polska - Słowacja) wspiera działania z zakresu ochrony i rozwoju dziedzictwa przyrodniczego i kulturowego polsko-słowackiego pogranicza, transportu oraz dostosowania edukacji zawodowej do wymogów transgranicznego rynku pracy.

BUDŻET

Budżet Programu to ponad **210 mln euro**, w tym **178,5 mln euro** z Europejskiego Funduszu Rozwoju Regionalnego.

OSIE PRIORYTETOWE

- Dziedzictwo przyrodnicze i kulturowe – **101,1 mln euro**
- Transport – **59,9 mln euro**
- Edukacja – **8,3 mln euro**



Mapa obszaru wsparcia Programu

Projekty w Programie realizowane są wspólnie przez polskich i słowackich partnerów, których główną działalnością nie jest działalność o charakterze komercyjnym. Partner wiodący i partnerzy projektu co do zasady powinni pochodzić z obszaru kwalifikującego się w Programie, ale mogą też pochodzić spoza tego obszaru, o ile ma to uzasadnienie z punktu widzenia celów projektów oraz o ile projekt realizowany jest na obszarze wsparcia lub przynosi mu korzyść.



PL-SK

Interreg

Polska-Słowacja

Europejski Fundusz Rozwoju Regionalnego



INTERREG POLSKA - SŁOWACJA

TYPY PROJEKTÓW

Projekty standardowe – składane i wybierane w ramach naborów tematycznych w danej osi priorytetowej ogłaszanych na stronie Programu.

Projekty flagowe – o istotnym oddziaływaniu dla całego obszaru wsparcia lub znacznej jego części, w dużym stopniu realizujące wskaźniki Programu, składane w ramach dwuetapowego konkursu.

Projekty parasolowe – realizowane w ramach pierwszej i trzeciej osi priorytetowej Programu przez polskie strony Euroregionów: Tatry, Beskidy, Karpacki oraz Wyższe Jednostki Terytorialne w Preszowie i w Żylinie na Słowacji, służą wdrażaniu **mikroprojektów** – inicjatyw o mniejszej skali, wzmacniających współpracę, często stanowiących fundament lub uzupełnienie projektów standardowych.

PROJEKTY

Oś priorytetowa 1: Ochrona i rozwój dziedzictwa przyrodniczego i kulturowego obszaru pogranicza

52 dofinansowane projekty, w tym **13** z udziałem partnerów z województwa śląskiego

Oś priorytetowa 2: Zrównoważony transport transgraniczny

17 dofinansowanych projektów, w tym **6** z udziałem partnerów z województwa śląskiego

Oś priorytetowa 3: Rozwój edukacji transgranicznej i uczenia się przez całe życie

15 dofinansowanych projektów, w tym **5** z udziałem partnerów z województwa śląskiego

DZIEDZICTWO KULTUROWE I PRZYRODNICZE

Dziedzictwo kulturowe pogranicza polsko-słowackiego stanowi o jego wyjątkowości. Jego zasoby są różnorodne: od dobrze zachowanych kompleksów wiejskich i małych miasteczek, przez zamki i konstrukcje obronne, aż po wynalazki techniczne oraz unikatowe przykłady architektury sakralnej. Na obszarze wsparcia Interreg Polska-Słowacja istnieje ponad 11 tys. obiektów dziedzictwa kulturowego objętych różnymi formami ochrony. To obszar, na którym znajduje się wiele obiektów wpisanych na listę światowego dziedzictwa UNESCO. Tradycje, obrzędy, taniec, muzyka, gwara przekazywane z pokolenia na pokolenie stanowią ważny element integrujący społeczności lokalne.

Pogranicze charakteryzuje również bogate dziedzictwo przyrodnicze: wysoki stopień różnorodności biologicznej i silne zróżnicowanie krajobrazu. Parki narodowe i parki krajobrazowe zajmują łącznie 26,3% obszaru pogranicza objętego Programem, a obszary NATURA 2000 prawie 56% tego terytorium. Na obszarze wsparcia znajdują się trzy rezerwaty biosfery UNESCO: „Tatrzański Rezerwat Biosfery”, „Babia Góra” oraz „Karpaty Wschodnie”. To teren w dużej mierze górzysty, chętnie odwiedzany przez turystów.

Nie dziwi więc, że jednym z wyzwań, które podjął Interreg Polska-Słowacja jest zachowanie, promocja i zrównoważone wykorzystanie dziedzictwa przyrodniczego i kulturowego pogranicza.





RAZEM WĘDRUJEMY JUŻ 500 LAT



Partner wiodący:

Cirkevný zbor Evanjelickej cirkvi augsburského vyznania na Slovensku Dolný Kubín



Partner projektu:

Parafia Ewangelicko-Augsburska w Cieszynie



Realizacja projektu:

styczeń 2017 - październik 2018



Dofinansowanie z EFRR:

578 425 EUR

Projekt zakładał polsko-słowacką współpracę w obszarze ochrony dziedzictwa kulturowego ze szczególnym uwzględnieniem sztuki sakralnej.

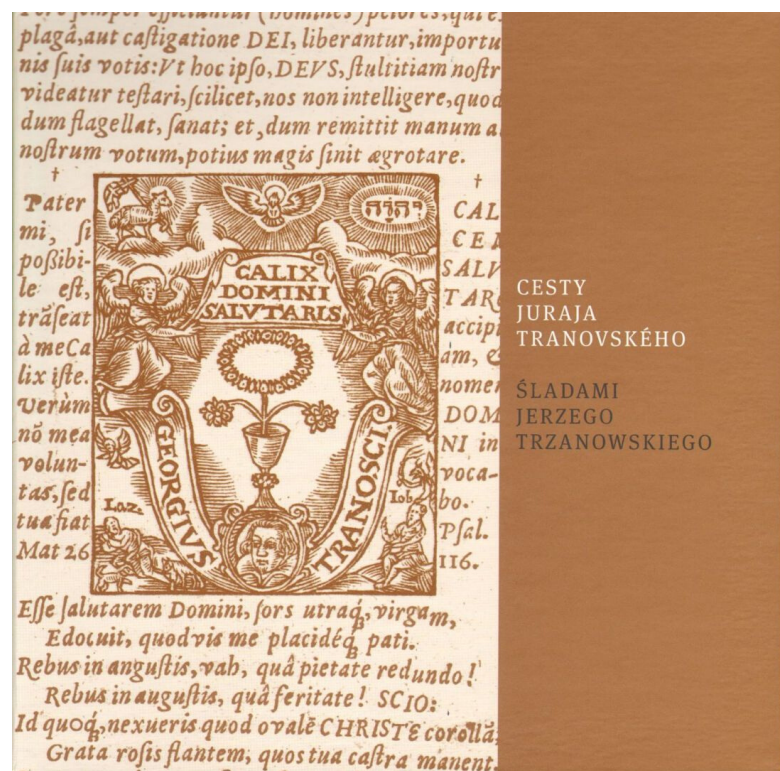
W ramach transgranicznych działań zrealizowane zostały m.in. wydarzenia kulturowe związane ze wspólną podróżą na przestrzeni lat – jubileuszem 500 lat Reformacji Kościoła. Przygotowano wystawę mobilną, wydano publikację popularnonaukową związaną z ks. Jerzym Trzanowskim, jak również przewodnik turystyczny.

Po stronie słowackiej w Dolnym Kubinie odrestaurowano kościół z jego wyjątkowymi, ściennymi malowidłami. W Kościele Jezusowym w Cieszynie przeprowadzono konserwację zabytkowych płyt nagrobnych, zaadaptowano również pomieszczenia na bibliotekę oraz znacząco powiększono powierzchnię wystawową Muzeum Protestantyzmu, przez co udostępniono zwiedzającym znacznie większą ilość eksponatów i zabytków muzealnych.



RAZEM WĘDRUJEMY JUŻ 500 LAT DZIEŃ OTWARTY PROJEKTU

W czerwcu 2019 r. Regionalny Punkt Kontaktowy Interreg Polska - Słowacja w województwie śląskim we współpracy z beneficjentem: Parafią Ewangelicko-Augsburską w Cieszynie zorganizował dzień otwarty projektu.



Osoby, które w tym dniu skorzystały z możliwości zwiedzenia Muzeum Protestantyzmu, o którego unikalnych zbiorach opowiadał kustosz muzeum – Pan Marcin Gabryś, miały możliwość pobrania bezpłatnych publikacji związanych z projektami realizowanymi na polsko-słowackim pograniczu,

w tym egzemplarza książki „**Śladami Jerzego Trzanowskiego**”, która otrzymała prestiżowy tytuł **Książki Orawy/Kniha Oravy 2018**.





BUDATÍN-STRUMIEŃ: WSPÓŁPRACA NA POGRANICZU - ETAP 2



Partner wiodący:
Žilinský samosprávny kraj



Partner projektu:
Gmina Strumień



Realizacja projektu:
marzec 2017 - październik 2018



Dofinansowanie z EFRR:
965 920 EUR

Projekt nawiązuje do wcześniejszej współpracy partnerów, dzięki której w piwnicach Ratusza w Strumieniu powstała Galeria pod Ratuszem, zagospodarowano przestrzeń wokół zamku w Budatínie i otaczający go park. Kontynuacja współpracy przyniosła kolejne efekty. Najstarszy na Śląsku, zabytkowy Ratusz w Strumieniu został zmodernizowany, a w jego odnowionych pomieszczeniach powstała sala multimedialna. Wyremontowane pomieszczenia budynku gospodarczego przy zamku w Budatínie przeznaczono na ekspozycję rzemiosła druciarskiego. W ramach projektu zrealizowano również takie działania jak: Polsko-Słowackie Dni Rzemiosła w Budatínie czy Międzynarodowy Dzień Tradycji w Strumieniu.

Powstała **aplikacja mobilna** oraz **publikacja** prezentująca najciekawsze miejsca na terenie Gminy Strumień i Kraju Žylińskiego.




BUDATÍN-STRUMIEŃ: WSPÓŁPRACA NA POGRANICZU - ETAP 2, DZIEŃ OTWARTY PROJEKTU

18 października 2019 r. Regionalny Punkt Kontaktowy Interreg Polska-Słowacja w województwie śląskim, we współpracy z Gminą Strumień zorganizowali dzień otwarty projektu.

Na mieszkańców i turystów czekały liczne atrakcje m.in. możliwość obejrzenia wystawy pn. „Druty Made in Slovakia”, wzięcia udziału w warsztatach druciarstwa, quizach i zabawach nawiązujących do polsko-słowackiej współpracy.

W tym dniu Galerię pod Ratuszem i sam Ratusz odwiedziło wielu starszym i młodszych mieszkańców pogranicza.



MIKROPROJEKTY - SUPER EFEKTY

MIKROPROJEKTY DAJĄ NIEZWYKŁE EFEKTY, OTO NIEKTÓRE Z NICH:

Wirtualne spacerunki po zabytkach powiatu bielskiego i Orawy możliwe dzięki stronie zrealizowanej w ramach mikroprojektu pn. „**Realnie i wirtualnie w kulturze polsko-słowackiego pogranicza**” (partnerzy: Powiat Bielski i Mesto Namestovo)



EtnoCuda zawarte w **Elementarzu folkloru polsko-słowackiego pogranicza**, który powstał w ramach mikroprojektu pn. „TransEtno – spotkania z tradycją polsko-słowackiego pogranicza” (partnerzy: Regionalny Ośrodek Kultury w Bielsku-Białej i Oravské kultúrne stredisko w Dolným Kubínie). Elementarz dostępny jest również w formie on-line.



Pięknie o tradycji, miejscach i ludziach związanych z folklorem czyli **Na szlakach tradycji**



Pomysł na spalanie kalorii na trasach crossfitowych oznakowanych w ramach mikroprojektu pn. „**CrossiGeo na granicy**” (partnerzy: Gmina Rajcza i Obec Skalité)



Osada pasterska w Soblówce i wiodący od niej w kierunku Zákamenné Szlak pasterski, (partnerzy Gmina Ujsoły i Obec Zákamenné)



CZY WIESZ, ŻE...

HUTA SZKŁA W ZŁATNEJ

W Złatnej w latach 1815-1875 działała huta szkła, gdzie produkowano szkło butelkowe i ozdobne, sprzedawane na targach w całej Galicji.

W hucie szkła w Złatnej produkowano nie tylko szkło użytkowe, szkło okienne białe, zielone, kolorowe naczynia, ale również szkło ozdobne: wisiorki, paciorki, świeczniki-pajaki... Szkło uzyskiwano z piasku kwarcowego z wapnem, palonych węglanem wapnia i sodą... aby uzyskać kolor niebiesko-zielony wykorzystywano również trociny i ziemniaki. Te i wiele innych ciekawych informacji związanych ze Złatną, Szklanym szlakiem i tradycjami pogranicza znaleźć można w publikacji pt. „**Na szklanym szlaku**” wydanej w ramach mikroprojektu o tym samym tytule, zrealizowanego przez Gminę Ujsoły wraz z Zákamenné.



MURAL W BIELSKU-BIAŁEJ

Bielsko-Biała staje się miastem pięknych murali. Jeden z nich pojawił się na ścianie najstarszego, działającego od ponad 140 lat, zakładu w Bielsku-Białej. Jego głównym motywem jest drzewo na tle beskidzkiego krajobrazu, wyrastające w formie zielonych płuc. Autorem muralu jest architekt i grafik Dawid Celek. Mural jest częścią mikroprojektu pn. „**Powietrze nie zna granic**”, zrealizowanego przez Stowarzyszenie „Region Beskidy” i Zdrúženie Regi3n Beskydy.



CZY WIESZ, ŻE...



WYSKANIE/HOLOKANIE, HELOKANIE/LUKANIE

Wyskanie/holokanie, helokanie/lukanie – to cztery terminy oznaczające wydawanie gardłowego okrzyku w celu pozdrowienia się lub porozumienia na hali na znaczną odległość. Wyskać to także - przeciągle nawoływać, zawieść dziki i tęskny okrzyk. Było to wzajemne nawoływanie pasterzy rozsiansych po różnych polanach za pomocą śpiewnego krzyku. Te i wiele innych ciekawych informacji związanych z kulturą wołoską znaleźć można na stronie projektu pn. **Szlak Kultury**

Wołoskiej.



RĘKOPIS PAMIĘTNIKA JURY GAJDZICY

W zasobach Muzeum Protestantyzmu w Cieszynie, którego wnętrza wystawowe zostały powiększone dzięki realizacji projektu pn. **Razem wędrujemy już 500 lat**, znajduje się wiele cennych rękopisów. W tym, unikatowy rękopis pamiętnika Jury Gajdzicy z Cisownicy (1777- 1840), który jest uznawany za pierwszy znany pamiętnik polskiego chłopca.



GEOCACHING

„Zadyszka”, „mostek”, „wodopój”- to nazwy skrytek , które możesz odnaleźć logując się na stronie **www.geocaching.com** i przyłączając się do międzynarodowej ekipy geokeszerskiej. Na terenie Zwardonia i okolic, w ramach mikroprojektu pn. CrossiGeo na Granicy powstało ponad 20 skrytek tej popularnej w świecie gry terenowej.



TRANSPORT

Kolejnym kluczowym wyzwaniem Interreg Polska - Słowacja jest poprawa infrastruktury drogowej i transportu multimodalnego na obszarze pogranicza. Połączenia transgraniczne oraz te prowadzące dalej w głąb sieci TEN-T mają znaczenie szczególne, choć rozwój szlaków drogowych i kolejowych ograniczony jest obecnością cennych chronionych obszarów przyrody, które zajmują sporą część pogranicza polsko-słowackiego i są objęte ochroną prawną.

*Dzięki projektom realizowanym
w 2. osi priorytetowej: Zrównoważony
transport transgraniczny poprawia
się jakość podróżowania po
pograniczu!*





PL-SK

Interreg

Polska-Słowacja

Europejski Fundusz Rozwoju Regionalnego



UNIA EUROPEJSKA

WIELOLETNIA WSPÓŁPRACA

POPRAWA INFRASTRUKTURY DROGOWO – MOSTOWEJ ŁĄCZĄCEJ POWIATY NÁMESTOVO I ŻYWIECKI Z SIECIĄ TEN-T ORAZ WZMOCNIENIE WSPÓŁPRACY TRANSGRANICZNEJ



Partner wiodący:
Powiat Żywiecki



Partner projektu:
Žilinský samosprávny kraj



Realizacja projektu:
maj 2017 - maj 2018



Dofinansowanie z EFRR:
5 985 827 EUR

Powiat Żywiecki i Žilinský samosprávny kraj od wielu lat z sukcesem realizują projekty, dzięki którym poprawia się jakość dróg na polsko-słowackim pograniczu. Efektem realizacji projektu pn. „Poprawa infrastruktury drogowo – mostowej łączącej powiaty Námestovo i Żywiecki z siecią TEN-T oraz wzmocnienie współpracy transgranicznej” jest ponad 20 km zmodernizowanych dróg po polskiej i słowackiej stronie granicy oraz przebudowane 4 obiekty mostowe. Dzięki nowym inwestycjom mieszkańcy i turyści, zwłaszcza korzystający z połączenia drogowego Ujsoły-Novot', bezpieczniej i bardziej komfortowo mogą poruszać się po polsko-słowackim pograniczu. Prace prowadzone były w ciągu dróg powiatowych nr 1439S Kamesznica-Milówka-Rajcza-Ujsoły-granica Państwa, 1447S Rajcza-Sól-Zwardoń, a także na drogach II/520 Lokca - Zákamenné - Oravská Lesná oraz III/2270 Zákamenné-Novot' - granica państwa.

W tym roku partnerzy przystąpili do realizacji kolejnego projektu dofinansowanego w ramach Interreg Polska-Słowacja pn. „Drogi łączące Powiat Żywiecki i Žilinský Samosprávny Kraj z siecią TEN-T”. Planowany termin zakończenia inwestycji to trzeci kwartał 2021 roku.





NOWE POŁĄCZENIE DROGOWE

BUDOWA TRANSGRANICZNEGO POŁĄCZENIA KOMUNIKACYJNEGO JAWORZYNKA – ČIERNE – SKALITÉ, ETAP 2



Partner wiodący:
Gmina Istebna



Partner projektu:
Obec Čierne



Realizacja projektu:
październik 2016 - maj 2018



Dofinansowanie z EFRR:
2 364 028 EUR

Gminy Istebna, Skalité i Čierne połączyła nowa droga. To efekt długotrwałej współpracy partnerów, którzy wcześniej, również ze środków współpracy transgranicznej, przebudowali ponad 10 km dróg lokalnych. Nowe połączenie drogowe skróciło dojazd ze strony polskiej do słowackiego Čierne o ponad 20 km.

Na projekt składały się następujące inwestycje: budowa 715 m drogi oraz mostu na potoku Czadeczka po polskiej stronie oraz budowa 205 m nowej i modernizacja 1,8 km istniejącej drogi na Słowacji. Trasa jest przeznaczona dla ruchu osobowego. Kilkadziesiąt metrów nad wybudowaną drogą, po stronie słowackiej, wiaduktem poprowadzona jest autostrada D3. Nowa droga daje bezpośrednie połączenie z węzłem autostradowym w Svrčinovcu, co umożliwia mieszkańcom i turystom szybsze i wygodne przemieszczanie się nie tylko po polsko-słowackim pograniczu.





CZY WIESZ, ŻE...

NOWE PRZEJŚCIE GRANICZNE

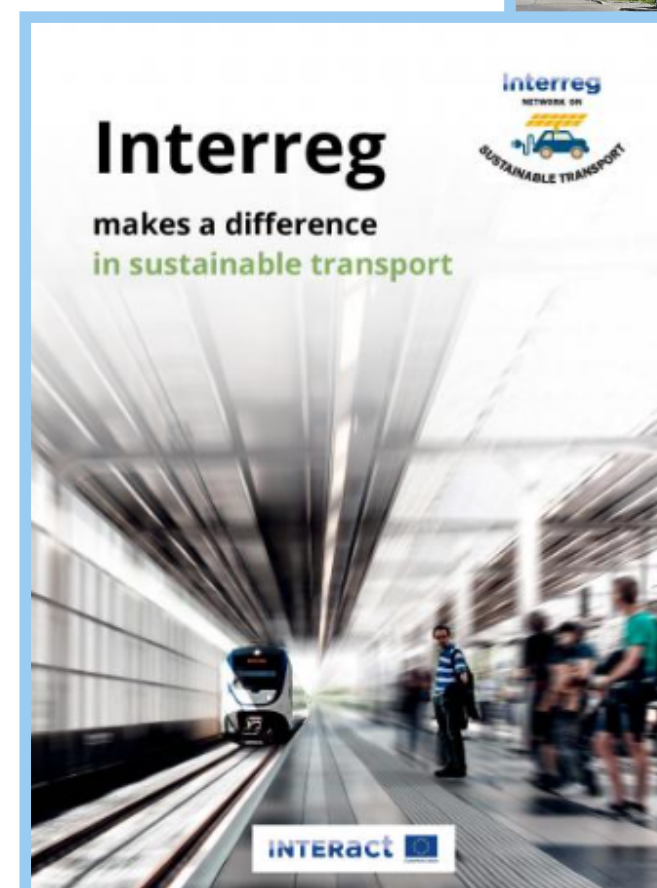
Połączenie drogowe powstałe w ramach projektu pn. „Budowa transgranicznego połączenia komunikacyjnego Jaworzynka – Čierne – Skalité, etap 2” jest jedynym przejściem drogowym na terenie powiatu cieszyńskiego ze Słowacją.

108 KM PRZEBUDOWANYCH DRÓG!

W ramach Programu Współpracy Transgranicznej Interreg V-A Polska-Słowacja 2014-2020 dotychczas przebudowano 108 km dróg. I to nie koniec, dalsze projekty są realizowane!

BROSZURA INTERACT

Interact przygotował broszurę pn. *Interreg makes a difference in sustainable transport*. Pośród wymienionych projektów, realizowanych przez 9 programów Interreg, znalazły się 2 polsko-słowackie projekty: „Modernizacja połączenia drogowego Pienińskich Parków Narodowych” oraz „Poprawa spójności komunikacyjnej pomiędzy powiatem cieszyńskim i okresem Čadca a drogą ekspresową D3 w ramach sieci TEN-T”.



EDUKACJA

Edukacja jest nowym tematem podjętym w programie współpracy realizowanym na polsko-słowackim pograniczu. Wyzwanie, które podjął Interreg Polska-Słowacja dotyczy rozwoju edukacji, głównie na poziomie kształcenia ponadobowiązkowego, a także zwiększania możliwości uczenia się przez całe życie.

Działania realizowane w ramach projektów polegają m.in. na dostosowaniu systemu edukacji zawodowej do wymogów transgranicznego rynku pracy czy oczekiwań pracodawców z obszaru wsparcia Programu.

Realizowane są m.in:

- kursy językowe,
- kursy zawodowe,
- szkolenia, praktyki zawodowe.

Tworzone są wspólne metody pracy z uczniami i studentami.





NOWE WYZWANIA – NOWE POMYSŁY

SPORTOWE POGRANICZE



Partner wiodący:

**Powiat Bielski, jednostka realizująca -
Szkoła Mistrzostwa Sportowego Szczyrk
z siedzibą w Buczkowicach**




Partner projektu:

Športové Gymnázium Banská Bystrica



Realizacja projektu:

lipiec 2019 – czerwiec 2021



Dofinansowanie z EFRR:

448 783,25 EUR

Projekt ma na celu wsparcie uzdolnionej sportowo młodzieży w ich rozwoju jako zawodowych sportowców, a także stworzenie możliwości zdobycia kwalifikacji zawodowych na kierunku instruktorzy narciarstwa i sędziowie oraz doskonalenie warsztatu trenerskiego kadry obu szkół poprzez wymianę dobrych praktyk. Wspólne obozy treningowe dla uczniów szkół partnerskich, wymiana doświadczeń i dobrych praktyk przez kadrę trenerską, kursy sędziowskie (sędzia sportowy danej dyscypliny) i instruktorskie (instruktor narciarstwa alpejskiego) dla uczniów obu szkół, szkolenia podnoszące kwalifikacje dla trenerów szkół, wypracowanie wspólnej metodologii treningowej - to niektóre z działań planowanych do realizacji w projekcie.

GAME JAM JAKO NOWA METODA DYDAKTYCZNA. POPRAWA JAKOŚCI KSZTAŁCENIA W DZIEDZINIE NOWYCH TECHNOLOGII NA POGRANICZU POLSKO-SŁOWACKIM



Partner wiodący:

**Uniwersytet Śląski w Katowicach,
Wydział Sztuki i Nauk o Edukacji**




Partner projektu:

**Žilinská univerzita v Žiline, Fakulta
elektrotechniky a informačných technológií**



Realizacja projektu:

styczeń 2019 – styczeń 2021



Dofinansowanie z EFRR:

268 156,47 EUR

Projekt zakłada opracowanie, publikację i upowszechnianie zaleceń metodyczno-dydaktycznych do realizacji warsztatów typu GAME JAM na kierunkach związanych z projektowaniem gier i multimediami. Jest odpowiedzią na potrzeby edukacji związane z szybkim tempem zmian technologicznych, a także niedostosowaniem metod dydaktycznych do aktualnych wymagań rynku pracy. GAME JAM stanowi metodę umożliwiającą tworzenie symulacji i prototypów gier video, które wpisują się w portfolio przyszłych absolwentów uczelni. Wprowadzenie wypracowanej metody przyczyni się do uzyskania efektów kształcenia istotnych na rynku pracy i podniesienia jakości kształcenia specjalistycznego w obszarze pogranicza.

MIKROPROJEKTY - SUPER EFEKTY

MIKROPROJEKTY DAJĄ NIEZWYKŁE EFEKTY, OTO NIEKTÓRE Z NICH:

Kursy języka polskiego w Czadcy i Żylinie oraz kursy języka słowackiego w Bielsku-Białej i Cieszynie zrealizowane w ramach mikroprojektu pn. „Mówimy po słowacku! Hovoríme poľsky” (mikrobeneficjent: EUWT TRITIA z o.o.)



Szkolenia i staże zawodowe trenerów piłkarskich zrealizowane w ramach mikroprojektu pn. „Szkolenia polsko-słowackiej kadry trenerskiej” (partnerzy: Beskidzkie Towarzystwo Sportowe "REKORD" i Mestský Športový Klub Námestovo)



Dwujęzyczna publikacja, a w niej m.in. opis zajęć przeprowadzanych przez pedagogów leśnych, wydana w ramach mikroprojektu pn. Vzdelávaním bližšie k prírode / Edukacja bliższa przyrodzie (partnerzy: Lesy Slovenskej republiky, štátny podnik, Odštepny závod Žilina i Nadlešnictwo Ujsoty).



WPÓLNIE WZBOGACAMY POLSKO-SŁOWACKIE POGRANICZE

Zdjęcie z projektu:
Szlak Kultury Wołoskiej



Zdjęcie z mikroprojektu:
Edukacja bliższa przyrodzie



Zdjęcie z projektu:
*Lepsze połączenia z siecią
TEN-T szansą rozwoju
Powiatu Żywieckiego i Powiatu
Čadca, most w Soli*



Zdjęcie
z mikroprojektu:
*TransEtno – spotkania
z tradycją polsko-słowackiego
pogranicza*



Zdjęcie z projektu:
*Wspólna ochrona
dziedzictwa kulturowego
i przyrodniczego Gmin Nová
Bystrica i Rajcza*



Zdjęcie z projektu:
*Wspólna digitalizacja 3D obiektów historycznych
obszaru transgranicznego SK-PL*



Zdjęcie z projektu:
*Budowa transgranicznej
polsko-słowackiej
trasy turystycznej*



Interreg
Polska-Słowacja

Europejski Fundusz Rozwoju Regionalnego



UNIA EUROPEJSKA

Publikacja przygotowana przez Regionalny Punkt Kontaktowy
Interreg Polska-Słowacja w województwie śląskim.

**Regionalny Punkt Kontaktowy Interreg
Polska-Słowacja
Departament Rozwoju Regionalnego
Urząd Marszałkowski Województwa Śląskiego
www.ewt.slaskie.pl**

W publikacji wykorzystano zdjęcia beneficjentów oraz własne, jak również zdjęcia publikowane na stronach internetowych projektów dofinansowanych ze środków Europejskiego Funduszu Rozwoju Regionalnego w ramach Programu Współpracy Transgranicznej Interreg V-A Polska-Słowacja 2014-2020.

Wyłącznie odpowiedzialność za zawartość niniejszej publikacji ponoszą jej autorzy i nie może być ona utożsamiana z oficjalnym stanowiskiem Unii Europejskiej.