



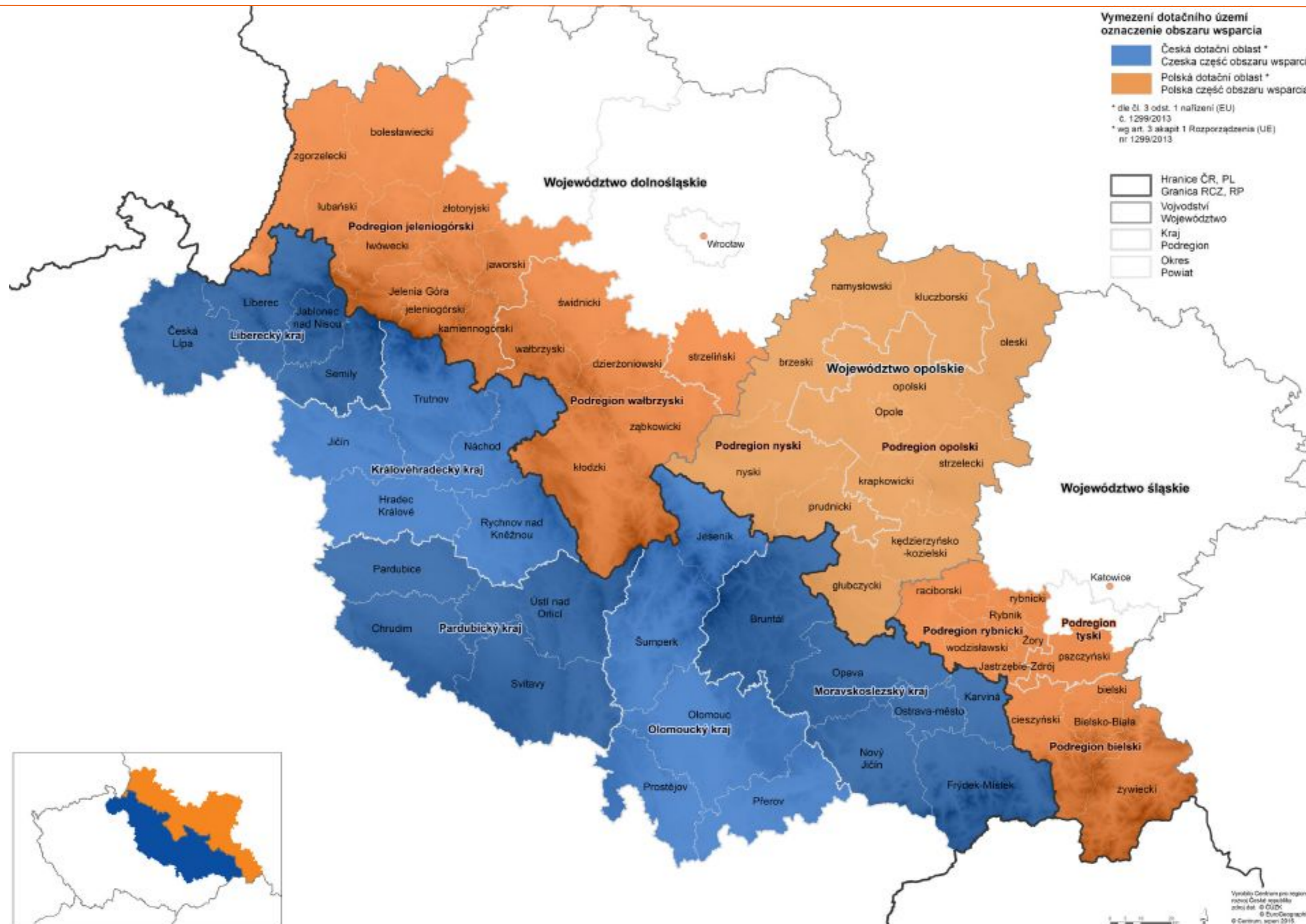
# INTERREG V-A REPUBLIKA CZESKA - POLSKA

Wirtualnie z polsko-czeskimi projektami

# SPIS TREŚCI:

Interreg V-A Republika Czeska - Polska.....	1.
<b>OŚ PRIORYTETOWA 1: WSPÓLNE ZARZĄDZANIE RYZYKIEM</b>	
Razem przeciw powodzi.....	2.
READY TO HELP – system wspólnej ochrony gmin granicznych w Euroregionie Silesia.....	3.
Wzmocnienie gotowości do działań transgranicznych, zwiększenie kompatybilności w sytuacjach kryzysowych.....	4.
<b>OŚ PRIORYTETOWA 2: ROZWÓJ POTENCJAŁU PRZYRODNICZEGO I KULTUROWEGO NA RZECZ WSPIERANIA ZATRUDNIENIA</b>	
Open air museum. Cieszyn. Český Těšín .....	5.
Szlak Górnej Odry-zielone ścieżki pogranicza.....	6.
Wędrówki doliną Olzy.....	7.
Życie tradycją komponowane.....	8.
Odra i Olza bliżej turystów i mieszkańców pogranicza.....	9.
Beskid Śląski - wspólne dziedzictwo.....	10.
Żelazny szlak rowerowy.....	11.
Kaj indzi inakszy - u nas po naszymu. Kultura ludowa Śląska Cieszyńskiego.....	12.
Postindustrialne dziedzictwo pogranicza.....	13.
<b>OŚ PRIORYTETOWA 3: EDUKACJA I KWALIFIKACJE</b>	
Specjalistyczne kompetencje absolwentów szansą na zatrudnienie w budownictwie, na transgranicznym rynku pracy (AZBEST).....	14.
<b>OŚ PRIORYTETOWA 4: WSPÓŁPRACA INSTYTUCJI I SPOŁECZNOŚCI</b>	
Współpraca transgraniczna między FN w Ostravie i WSS nr 2 w Jastrzębiu-Zdroju.....	15.
Český Těšín/Cieszyn INEurope.....	16.
i-AIR REGION .....	17.
Nowe perspektywy! Wzmacnianie potencjału drogą do rozwoju współpracy na pograniczu polsko-czeskim.....	18.
Usprawnienie czesko-polskiej współpracy w walce z cyberprzestępczością.....	19.
Ocena zasobów i zagrożeń związanych z roślinnymi gatunkami inwazyjnymi na terenach transgranicznych.....	20.
TERDUMP Współpraca VSB-TUO/GIG Kce w badaniach zapożyczonych hałd po obu stronach wspólnej granicy.....	21.
<b>WYBRANE PROJEKTY W JĘZYKU CZESKIM/VYBRANÉ PROJEKTY V ČESKÉM JAZYCE</b>	
INTERREG V-A Česká republika – Polsko.....	22.
READY TO HELP – systém společné ochrany hraničních obcí v Euroregionu Silesia.....	23.
Posílení přeshraniční akceschopnosti a zvyšování kompatibility v řešení mimořádných událostí.....	24.
Život psaný tradicí.....	25.
Odra a Olše blíže turistům i obyvatelům pohraničí.....	26.
Slezské Beskydy - společné dědictví.....	27.
Železná cyklotrasa.....	28.
Kaj indži inači – u nas po našymu Lidová kultura Těšínského Slezska.....	29.
Postindustriální dědictví příhraničí.....	30.
Hodnocení zdrojů a rizik spojených s invazními druhy rostlin v příhraniční oblasti.....	31.
TERDUMP Spolupráce VŠB-TUO/GIG Katowice na průzkumu hořících hałd na obou stranách společné hranice.....	32.

# INTERREG V-A REPUBLIKA CZESKA - POLSKA



# RAZEM PRZECIWIW POWODZI



**Partner Wiodący:**  
Statutární město Karviná



**Partnerzy Projektu:**  
Gmina Zebrzydowice, Komenda Miejska Państwowej Straży  
Pożarnej w Jastrzębiu-Zdroju, Miasto Jastrzębie-Zdrój, Obec  
Petrovice u Karviné



Głównym celem projektu jest podniesienie transgranicznych zdolności do podejmowania działań w sytuacjach kryzysowych przez jednostki straży pożarnej, ze szczególnym naciskiem na sprawne zarządzanie w sytuacjach powodziowych. Środkiem do osiągnięcia wyznaczonego celu był zakup sprzętu (m.in. wozów strażackich, pojazdów transportowych, łodzi z płaskim dnem, pomp oraz innych wyposażenia przeciwpowodziowych) zaplanowanego w ramach projektu. Sprzęt ten jest wykorzystywany podczas wspólnych ćwiczeń i działań, jak również umożliwia wypełnianie zadań po obu stronach granicy, czemu pomogły skoncentrowane na ćwiczeniach działania w ramach projektu. Przedstawiciele partnerów projektowych i dowódcy jednostek ratowniczych są przekonani, iż dzięki realizacji opisanego systemu nastąpi znacząca poprawa działań jednostek straży pożarnej związanych z akcjami powodziowymi, a tym samym nastąpi zmniejszenie szkód oraz ryzyka związanego z powodzią oddziałującą niekorzystnie na zdrowie ludzi i zwierząt. Sprzęt zakupiony przez poszczególnych partnerów projektu wzajemnie się uzupełnia i tworzy spójną całość, a jego wykorzystanie jest ukierunkowane na rozwiązanie wspólnego problemu, jakim jest zarządzanie ryzykiem powodziowym, które na terenie partnerów projektu ma charakter transgraniczny. Dzięki realizacji projektu nastąpiła poprawa w kwestii umiejętności partnerów projektu w zakresie zarządzania powodziowego i koordynacji poszczególnych faz sytuacji powodziowych.



**Oś Priorytetowa 1:**  
Wspólne zarządzanie ryzykiem



**Data rozpoczęcia i zakończenia realizacji projektu:**  
01.01.2018 - 30.06.2019



**Informacje o projekcie:**  
[Strona internetowa](#)  
[Miasta Jastrzębie Zdrój](#)



**Całkowity budżet projektu:**  
1 109 520,53 EUR



**Zdjęcia:**  
Urząd Miasta  
Jastrzębie-Zdrój

# READY TO HELP – SYSTEM WSPÓLNEJ OCHRONY GMIN GRANICZNYCH W EUROREGIONIE SILESIA



Partner Wiodący:  
Euroregion Silesia - CZ



Partnerzy Projektu:  
Gmina Krzanowice, Gmina Krzyżanowice, Obec Hań, Obec  
Chuchelná, Obec Píšť, Obec Rohov, Obec Strahovice, Obec  
Sudice, Obec Šilheřovice



Celem projektu było stworzenie systemu wspólnej ochrony na terenie przygranicznych gmin Euroregionu Silesia poprzez poprawę zaplecza technicznego 22 czeskich i polskich jednostek ochotniczych straży pożarnych oraz ich przygotowanie do wspólnych działań ratowniczych w sytuacji pożarów i innych klęsk żywiołowych występujących na pograniczu.

## KLUCZOWE DZIAŁANIA:

Analiza i stworzenie systemu wspólnej ochrony na terenie przygranicznych gmin Euroregionu Silesia: powołanie wspólnej fachowej grupy, analiza istniejącego systemu ochrony przeciwpożarowej roboczej, stworzenie systemu wspólnej ochrony i edycja podręcznika wspólnej ochrony.

Wzmocnienie zaplecza technicznego jednostek ochotniczej straży pożarnej.

Wzmocnienie transgranicznego przygotowania i zdolności jednostek ochotniczej straży pożarnej do podejmowania działań: spotkanie inauguracyjne JSDH i OSP, wspólne zgrupowanie w Głównej Szkole Pożarniczej – 2 turnusy, 4 wspólne ćwiczenia taktyczne, podsumowujące spotkanie JSDH i OSP.



Oś priorytetowa 1:  
Wspólne zarządzanie ryzykiem



Data rozpoczęcia i zakończenia  
realizacji projektu:  
01.10.2017 – 31.12.2019




Informacje o projekcie:  
[www.euroregion-silesia.cz](http://www.euroregion-silesia.cz)



Całkowity budżet projektu:  
1 092 862,90 EUR

# WZMOCNIENIE GOTOWOŚCI DO DZIAŁAŃ TRANSGRANICZNYCH, ZWIĘKSZENIE KOMPATYBILNOŚCI W SYTUACJACH KRYZYSOWYCH

 Partner Wiodący:  
Miasto Jablunkov

 PartnerzyProjektu:  
Gmina Istebna, Obec Bukovec





Celem projektu było wzmocnienie gotowości do podejmowania działań jednostek straży pożarnej w obszarze transgranicznym, przez który przepływa rzeka Olza, podczas rozwiązywania sytuacji nadzwyczajnych, zwłaszcza pożarów, powodzi, ulewnego deszczu, wichury, udoskonalenie transgranicznego połączenia, przekazywania informacji jednostek strażaków i sztabów kryzysowych po obu stronach granicy oraz zakup pojazdów, które zwiększą zdolność jednostek do podejmowania działań w sytuacjach nadzwyczajnych.

## KLUCZOWE DZIAŁANIA:

Inwestycje w rozwój wspólnego i zintegrowanego systemu zapobiegania, monitorowania, reagowania i przeciwdziałania ryzykom, działania inwestycyjne w celu poprawy zdolności ratunkowych, aby skutecznie interweniować po obu stronach granicy, wspólne szkolenia dla pracowników jednostek ochotniczych straży pożarnych mających na celu wzmocnienie transgranicznej współpracy.

 Oś priorytetowa 1:  
Wspólne zarządzanie ryzykiem

 Data rozpoczęcia i zakończenia  
realizacji projektu:  
2017 - 2018

 Informacje o projekcie:  
[www.jablunkov.cz/mesto/projekty](http://www.jablunkov.cz/mesto/projekty)

 Całkowity budżet projektu:  
830 825,00 EUR

# OPEN AIR MUSEUM. CIESZYN.ČESKÝ TĚŠÍN



**Partner Wiodący:**  
Miasto Cieszyn



**Partnerzy Projektu:**  
Město Český Těšín, Městská knihovna Český Těšín



Projekt Open Air Museum.Cieszyn.Český Těšín miał na celu stworzenie nowej jakości produktu turystycznego opartego na fenomenie miasta podzielonego. Muzeum zostało ulokowane w szczególnym miejscu — na granicy dwóch państw. Po stronie polskiej ekspozycja muzealna tematycznie związana jest z dziedzictwem i symboliką granicznej rzeki Olzy oraz przypomina ważne wydarzenia związane z historią miasta podzielonego. Na brzegu Olzy znajduje się 5 city lightów, każdy z nich ma 7 zmieniających się paneli, na których umieszczone są informacje oraz kody QR, po zeskanowaniu których uzyskuje się dostęp do rozszerzonych wersji informacji i galerii zdjęć na stronie internetowej [www.openairmuseum.info](http://www.openairmuseum.info) Specjalna aplikacja mobilna pozwala na urozmaicenie zwiedzania. 28 ważnych dat w historii od powstania Cieszyna do jego podziału w 1920 r. umieszczono na zewnętrznej części 7 Kół Czasu. Zaadaptowano przestrzeń nabrzeża Olzy na cele ekspozycji, zrealizowano prace rewitalizujące odcinek Alei Piastowskiej (strefa pieszo-rowerowa) od ulicy Zamkowej do ulicy Sportowej. W ramach prac inwestycyjnych: wybudowano nawierzchnię szlaku turystycznego: wzdłuż ścieżki zamontowano 5 city-lightów, (wyposażonych w ładowarki USB i sieć Wi-fi) będących nośnikiem treści muzealnych, oświetlono szlak i ekspozycję muzealną; w centralnej części usypano górkę widokową i obsadzono ją trawą; zabezpieczono brzegi nad Olzą i Młynówką, wyremontowano barierki, wzdłuż alei ustawiono estetyczne i nowoczesne elementy małej architektury: specjalnie zaprojektowane dla muzeum siedziska w świecących się nocą okręgach, siedziska drewniane oraz siedziska z tworzywa sztucznego oraz kosze na śmieci i psie odchody oraz stojaki rowerowe ze stali; zadbano o zielen — największa część została poddana zabiegom pielęgnacyjnym, wykonano także nowe nasadzenia drzew, bylin i pnączy, wyremontowano koryto rzeki Młynówki na długości 225 metrów. Po stronie czeskiej: ekspozycja muzealna składa się z paneli informacyjnych, modelu upamiętniającego istniejący podczas II wojny światowej Stalag Teschen oraz eksponatów: symbolicznej przystani do cumowania, której powstanie zainspirowała piosenka Jaromira Nohavicy z 1989 roku oraz kolumny, która jest rodzajem czesko-polskiego słownika. Multimedialny Infokiosk jest usytuowany nieopodal Informacji Turystycznej. Zrewitalizowane nadbrzeże Olzy jest strefą parkową wyposażoną w elementy małej architektury miejskiej w nowoczesnym stylu, ze ścieżką rowerową i pieszą. Obszar oświetlony jest przy pomocy inteligentnego systemu oświetlenia ulicznego, lampami LED z detektorami ruchu i modułami WIFI. Przestrzeń dopełniają artystycznie zaprojektowane domki dla ptaków oraz tabliczki informacyjne.



**Oś Priorytetowa 2:**  
Rozwój potencjału  
przyrodniczego i kulturowego na  
rzecz wspierania zatrudnienia



**Data rozpoczęcia i zakończenia**  
realizacji projektu:  
02.01.2017 - 30.09.2019



**Informacje o projekcie:**  
[www.openairmuseum.info](http://www.openairmuseum.info)



**Całkowity budżet projektu:**  
659 463,56 EUR



**Zdjęcia:**  
Urząd Miasta  
Cieszyn/Wojciech  
Wandzel

# SZLAK GÓRNEJ ODRY-ZIELONE ŚCIEŻKI POGRANICZA



**Partner Wiodący:**  
Gmina Lyski



**Partnerzy Projektu:**  
Gmina Kornowac, Gmina Krzyżanowice, Gmina Lubomia,  
Město Bohumín, Obec Hať, Obec Vřesina, Obec Šilheřovice



Głównym celem projektu jest zwiększenie odwiedzalności regionu poprzez większe wykorzystanie potencjału zasobów przyrodniczych i stworzenie warunków do rozwoju transgranicznego rynku pracy w branży turystycznej w oparciu o dziedzictwo przyrodnicze dorzecza górnej Odry. Głównym założeniem Partnerów Projektu w tym zmiany jakiej oczekują w wyniku jego realizacji jest podniesienia atrakcyjności obszaru pogranicza w dorzeczu górnej Odry tj. na terenach gmin partnerskich, ale również w ościennych gminach i regionach poprzez uzupełnienie brakującej infrastruktury i połączenie jej wspólnym szlakiem. Działania projektu dążą do stworzenia nowego produktu turystycznego - rowerowego 'Szlaku Górnej Odry'. Szlak na terenie Euroregionu Silesia, przebiegać będzie przez teren Euroregionu Śląsk Cieszyński. Odra stanowi naturalne bogactwo przyrodnicze, które do tej pory nie zostało odpowiednio wykorzystane. W ramach projektu powstanie ok 16 km nowych ścieżek co zamknie w jedną całość przygotowywany szlak. Wspólny produkt turystyczny będzie dedykowany turystom zainteresowanym aktywnym spędzaniem wolnego czasu, w tym amatorom jak i bardziej zaawansowanym kolarzom (łączna długość szlaku to 151 km), ale także rodzinom z dziećmi czy seniorom. Ponadto zostanie stworzona strona internetowa, aplikacja mobilna oraz zostaną wydrukowane foldery i mapy.



**Oś Priorytetowa 2:**  
Rozwój potencjału  
przyrodniczego i kulturowego  
na rzecz wspierania  
zatrudnienia



**Data rozpoczęcia i zakończenia  
realizacji projektu:**  
01.04.2018 – 31.03.2020



**Informacje o projekcie:**  
[www.lyski.pl](http://www.lyski.pl)



**Całkowity budżet projektu:**  
2 352 476,57 EUR



**Zdjęcia:**  
Gmina Lyski




# WĘDRÓWKI DOLINĄ OLZY


 **Partner Wiodący:**  
Gmina Hażlach


 **Partnerzy Projektu:**  
Muzeum Těšínska, příspěvková organizace



Celem projektu jest podniesienia atrakcyjności obszaru pogranicza wzdłuż Doliny Olzy poprzez uzupełnienie brakującej infrastruktury i połączenie jej wspólnym szlakiem. Produktem projektu będzie nowa transgraniczna oferta turystyczna oparta na dziedzictwie kulturowym i przyrodniczym Doliny Olzy. Rzeka i jej dolina stanowią na dzisiejszym polsko-czeskim pograniczu wielką spuściznę historyczną i przyrodniczą. W ramach projektu zostaną zrealizowane działania inwestycyjne mające na celu udostępnienie dziedzictwa przyrodniczo-kulturowego oraz podniesienie jego atrakcyjności poprzez wzbogacenie oferty turystycznej. W ramach działań inwestycyjnych zostanie zrewitalizowana część repliki słowiańskiego grodu w Kocobędzu-Podoborze oraz zaadaptowany zabytkowy spichlerz w Hażlachu na Dom Przyrodnika z interaktywną ekspozycją pokazującą dziedzictwo przyrodnicze Doliny Olzy (po obu stronach granicy) wraz z infrastrukturą do obsługi ruchu turystycznego. W oparciu o nowo powstałą infrastrukturę zostanie podjętych szereg działań mających na celu spojenie elementów bogactwa przyrodniczego i kulturowego Doliny Olzy po jej obu stronach, tj. wyznaczenie transgranicznych szlaków pieszych, rowerowych, samochodowych (w oparciu o już istniejące) prowadzących przez Archeopark i Dom Przyrodnika. Szlak zostanie włączony do szlaku Greenway Kraków-Morawy-Wiedeń. Ponadto zostanie stworzony system informacji dla turystów z Polski w Archeoparku i Republici Czeskiej w Hażlachu oraz materiały informacyjne w języku polskim, czeskim, angielskim dotyczące szlaku (aplikacja, przewodnik, mapy, publikacje itp.). Jednym z działań projektu będzie stworzenie wspólnego systemu udostępniania rowerów w Hażlachu i Archeoparku w ramach biletów wstępu do obiektów.

 **Oś Priorytetowa 2:**  
Rozwój potencjału przyrodniczego i kulturowego na rzecz wspierania zatrudnienia

 **Data rozpoczęcia i zakończenia realizacji projektu:**  
01.01.2017 – 31.12.2020

 **Informacje o projekcie:**  
[Strona internetowa Gminy Hażlach](#)

 **Całkowity budżet projektu:**  
1 899 850,00 EUR

 **Zdjęcia:**  
Urząd Gminy Hażlach

# ŻYCIE TRADYCJĄ KOMPONOWANE

 **Partner Wiodący:**  
Agencja Rozwoju Regionalnego S.A. w Bielsku-Białej


 **Partner Projektu:**  
Mikroregion gmin dorzecza Stonawki



Głównym celem projektu było wzmocnienie potencjału turystycznego regionu, dzięki wykorzystaniu walorów tradycyjnych unikalnych rzemiosł funkcjonujących na terenie pogranicza polsko-czeskiego. Rzemiosła te mogą stać się wizytówką regionu, a odpowiednio prowadzone działania promocyjne, które w ramach projektu zostały przetestowane mogą przyczynić się do podniesienia potencjału turystycznego regionu i budowania poczucia przywiązania wśród obecnych i nowych turystów.


## KLUCZOWE DZIAŁANIA:

Przeгляд analiz dot. potencjału turystycznego regionu pod kątem występowania rzemiosł (przeprowadzenie przeglądu dostępnych analiz dot. potencjału turystyczno-kulturowego pogranicza wraz ze zidentyfikowaniem rzemiosł regionu), przygotowanie filmów edukacyjnych (przygotowanie 8 filmów prezentujących codzienną pracę rzemieślników na tle walorów turystyczno-kulturowych regionu), opracowanie aplikacji mobilnej (aplikacja stanowi przewodnik po regionie „Szlakiem rzemiosła tradycyjnego”. Zawiera ona filmy prezentujące pracę rzemieślników oraz inf. o walorach turystycznych regionu), Dni Rzemiosła (sześć tzw. Dni Rzemiosła - otwartych wydarzeń plenerowych. W ramach Dni Rzemiosła w sześciu miejscach regionu zlokalizowane zostały punkty promocyjne, w których prezentowali się lokalni rzemieślnicy. Dni te były okazją do poznania przez lokalną społeczność walorów regionu), wizyta studyjna (jedna 2-dniowa wizyta studyjna dla przedstawicieli branży turystycznej, przedsiębiorców, organizatorów turystyki, dzięki której zdobędą wiedzę na temat pracy lokalnych rzemieślników i potencjału z nim związanego), przygotowanie Szlaku Lokalnego Rzemiosła (oznakowanie warsztatów rzemieślniczych biorących udział w projekcie za pomocą tablic informacyjnych. Tablice zawierają kod QR, który po zeskanowaniu odwołuje użytkowników do przygotowanego filmu promocyjnego), Festiwal Lokalnego Rzemiosła (wydarzenie finałowe projektu, prezentujące produkty projektu i pracę rzemieślników. Festiwal miał charakter otwarty a wzięli w nim udział przedstawiciele grup docelowych projektu), akcja promocyjna (wydarzenia lokalne, artykuły w prasie, gadżety prom., banery; dystrybucja filmów i aplikacji do szerokiego grona odbiorców).

 **Oś Priorytetowa 2:**  
Rozwój potencjału przyrodniczego i kulturowego na rzecz wspierania zatrudnienia

 **Data rozpoczęcia i zakończenia realizacji projektu:**  
01.09.2017 – 31.12 2018


 **Informacje o projekcie:**  
[www.rzemiosla-pogranicza.pl](http://www.rzemiosla-pogranicza.pl)

 **Całkowity budżet projektu:**  
146 777,20 EUR

# ODRA I OLZA BLIŽEJ TURYSTÓW I MIESZKAŃCÓW POGRANICZA

 **Partner Wiodący:**  
Miasto Bohumín


 **Partnerzy Projektu:**  
Gmina Krzyżanowice, Gmina Šilheřovice




Głównym celem projektu było ułatwienie turystom dostępu do atrakcji turystycznych w naszej części pogranicza oraz podniesienie wiedzy mieszkańców i turystów nt. lokalnego dziedzictwa kulturowego i przyrodniczego, co przyczynia się do ożywienia ruchu turystycznego.

## KLUCZOWE DZIAŁANIA:

Udostępnienie pomnika przyrody graniczne meandry Odry, udostępnienie Jeziora Vrbického i terenów zalewowych odry – chodnik i kładka dla pieszych z parkingu do tamy przeciwpowodziowej oraz kładka przez Orlovską stróżkę, ścieżka dydaktyczna w Szylierzowicach, infrastruktura turystyczna dla rowerzystów, wspólna kampania promująca ważne bogactwo przyrodnicze na terenie, Krzyżanowic, Szylierzowic i Bogumina.

 **Oś Priorytetowa 2:**  
Rozwój potencjału  
przyrodniczego i kulturowego  
na rzecz wspierania  
zatrudnienia

 **Data rozpoczęcia i zakończenia  
realizacji projektu:**  
01.12.2016 – 31.12.2017

 **Informacje o projekcie:**  
[www.mesto-bohumin.cz](http://www.mesto-bohumin.cz)

 **Całkowity budżet projektu:**  
524 359,75 EUR

# BESKID ŚLĄSKI - WSPÓLNE DZIEDZICTWO



**Partner Wiodący:**  
Gmina Brenna



**Partnerzy Projektu:**  
Ośrodek Promocji Kultury i Sportu, Gminy Brenna, Gmina Bystrzyce



Celem projektu było wykorzystanie endogenicznego potencjału przyrodniczego i kulturowego Beskidu Śląskiego poprzez stworzenie wspólnego produktu turystycznego w oparciu o komplementarne zaplecze infrastrukturalne udostępniającego dziedzictwo regionu. Celem szczegółowym projektu był rozwój transgranicznego rynku pracy, szczególnie w branży turystycznej, w oparciu o zwiększony ruch turystyczny związany z uruchomieniem nowego produktu turystycznego.

## KLUCZOWE DZIAŁANIA:

Wykonanie rewitalizacji dwóch budynków – po polskiej stronie zabytkowego Domu Katolicko-Ludowego, który obecnie funkcjonuje jako Beskidzki Dom Zielin „Przytulnia”, natomiast po stronie czeskiej - budynku kina, które teraz działa jako centrum kultury i informacji „MUZ-IC”. Budynki tworzą razem nieinstytucjonalne, transgraniczne Centrum Dziedzictwa Beskidu Śląskiego czyli dwa tematycznie powiązane oddziały w Brennej i Bystrzycy, które prezentują dziedzictwo kulturowe i przyrodnicze Beskidu Śląskiego. Każdy z oddziałów skupia się na jednej z dwóch części składowych dziedzictwa Beskidu Śląskiego - tradycyjnej kulturze materialnej i niematerialnej (Bystrzyca) oraz dziedzictwie przyrodniczym (Brenna). Wspólne dziedzictwo prezentowane jest w obu budynkach na powstałych, również w ramach transgranicznego projektu, wystawach stałych i czasowych. Ekspozycje prezentują kulturę ludową górali beskidzkich, w tym również związaną z cyklami pór roku lub wykorzystaniem motywów przyrodniczych w kulturze tradycyjnej, a także roślinność Beskidów będącą elementem inspirującym obrzędowość górali. Na realizację projektu duży wpływ miała Rada Programowa, utworzona i funkcjonująca w ramach projektu. Działania Rady Programowej skupiały się w szczególności na: uczestnictwie w tworzeniu koncepcji stałej i czasowej wystawy w Muzeum Beskidu Śląskiego w Bystrzycy (MUZ-IC) oraz wsparciu działań promujących Żywe Lekcje Folkloru, uczestnictwie w tworzeniu koncepcji Beskidzkiego Domu Zielin „Przytulnia” w Brennej, w tym wystawy stałej oraz czasowych, wsparciu metodologicznym działań promocyjnych zaplanowanych w projekcie, uczestnictwie w tworzeniu wspólnego turystycznego produktu, włącznie z jego wspólną identyfikacją (logo, metody znakowania, promocja i PR), uczestnictwie w mapowaniu istniejących szlaków łączących obie partnerskie gminy oraz wspieraniu tworzenia nowych i rozszerzaniu istniejących, a także w tworzeniu gry przełajowej.



**Oś Priorytetowa 2:**  
Rozwój potencjału przyrodniczego i kulturowego na rzecz wspierania zatrudnienia



**Data rozpoczęcia i zakończenia realizacji projektu:**  
01.01.2017 – 31.12.2018



**Informacje o projekcie:**  
[www.slezske-beskydy.cz](http://www.slezske-beskydy.cz)



**Całkowity budżet projektu:**  
1 692 803,82 EUR

# ŽELAZNÝ SZLAK ROWEROWY

 **Partner Wiodący:**  
Gmina Godów


 **Partnerzy Projektu:**  
Gmina Zebrzydowice, Miasto Jastrzębie-Zdrój, Obec Petrovice  
u Karvine, Miasto Karvina





Głównym celem projektu było stworzenie wspólnego produktu turystycznego opartego na spajaniu dwóch części pogranicza siecią ścieżek rowerowych budowanych w oparciu o opuszczone linie kolejowe w partnerskich gminach.


## KLUCZOWE DZIAŁANIA:

Stworzenie transgranicznego szlaku rowerowego oraz uzupełnienie infrastruktury, wybudowano ok. 6 km nowych ścieżek rowerowych połączonych odcinkami drogowymi Szlaku. Szlak ma charakter dydaktyczny, został uzupełniony o tablice informacyjne dotyczące historii poszczególnych elementów dziedzictwa historycznego i kulturowego oraz aplikację na urządzenia mobilne. Działania promocyjno – informacyjne Żelaznego Szlaku Rowerowego - opracowano logo produktu turystycznego, filmy promocyjne i relacje z realizacji inwestycji, utworzono facebookowy portal projektu Żelazny Szlak Rowerowy/ Železná cyklotrasa.

 **Oś Priorytetowa 2:**  
Rozwój potencjału  
przyrodniczego i kulturowego  
na rzecz wspierania  
zatrudnienia

 **Data rozpoczęcia i zakończenia  
realizacji projektu:**  
01.01.2017 - 30.11.2018

 **Informacje o projekcie:**  
**Facebook: Żelazny Szlak  
rowerowy**

 **Całkowity budżet projektu:**  
1 321 792,29 EUR


# KAJ INDZI INAKSZY - U NAS PO NASZYMU. KULTURA LUDOWA ŚLĄSKA CIESZYŃSKIEGO


 Partner Wiodący:  
Miasto Cieszyn

 Partnerzy Projektu:  
Cieszyński Ośrodek Kultury „Dom Narodowy”, Město Český  
Těšín, Dům dětí a mládeže Český Těšín



Celem projektu było podniesienie atrakcyjności turystycznej w oparciu o wspólną ofertę turystyczną budowaną wokół fenomenu i dziedzictwa cieszyńskiej kultury ludowej. W tym celu zostało powołane wspólne Centrum Folkloru Śląska Cieszyńskiego, które jest miejscem prezentacji i koordynacji produktu turystycznego opartego o ludową kulturę Śląska Cieszyńskiego. Dzięki realizacji Centrum, które obecnie działa przez cały rok dochodzi do wydłużenia sezonu turystycznego, szczególnie w okresie zimowym, kiedy nie odbywają się różne inne popularne wydarzenia kulturalne przyciągające nad Olzę rzesze turystów. Celem szczegółowym projektu było przyciągnięcie do miasta nowych turystów, którzy dzięki komplementarnej i różnorodnej ofercie turystycznej zatrzymają się w Cieszynie/Czeskim Cieszynie na dłużej, dzięki czemu dojdzie do rozwoju usług branży turystycznej. Rozwój branży turystycznej z kolei pozytywnie wpływa na wzrost liczby stabilnych i trwałych miejsc pracy. **KLUCZOWE DZIAŁANIA:** Sieć współpracy lokalnych twórców ludowych i organizacji/institucji zajmujących się różnymi formami folkloru. Pierwszym krokiem partnerskich instytucji będzie stworzenie szerokiej sieci współpracy na rzecz zachowania, udostępnienia i promocji kultury ludowej Śląska Cieszyńskiego jako produktu turystycznego. **Centrum Folkloru Śląska Cieszyńskiego.** W ramach działania Dom Narodowy i Dom Dzieci i Młodzieży powołał wspólne Centrum Folkloru Śląska Cieszyńskiego z siedzibą główną w Domu Narodowym i oddziałem w DDM w Czeskim Cieszynie. Centrum będzie stanowiło platformę współpracy z członkami transgranicznej sieci i pomaga zrzeszyć pojedyncze podmioty działające na rzecz krzewienia i zachowania folkloru Śląska Cieszyńskiego. Jest ono także głównym miejscem prezentacji produktu turystycznego. **Szlaki folklorystyczne i gra miejska.** Oba miasta w ramach swych przestrzeni miejskich wytyczyły trzy wirtualne, transgraniczne szlaki tematyczne o charakterze turystyczno-dydaktycznym. Wirtualne szlaki miały formę gry miejskiej (questów), które zachęcały turystów do aktywnego poznawania kultury ludowej. Gra miejska jest dostępna w formie aplikacji mobilnej. Aplikacja została połączona z stronami www obu miast (w tym np. [visitCieszyn.pl](http://visitCieszyn.pl)). Szlak został wyznaczony za pomocą QR kodów połączonych z aplikacją, w której znajduje się przewodnik w 5 językach (polski, czeski, angielski, niemiecki i francuski). Wspólny produkt turystyczny - dwa moduły: dziedzictwo materialne i niematerialne Śląska Cieszyńskiego. W ramach wspólnego produktu turystycznego powstały dwa moduły stworzone w oparciu o funkcjonowanie Centrum Folkloru Śląska Cieszyńskiego. **Moduł I: dziedzictwo niematerialne.** Kultura niematerialna Śląska Cieszyńskiego oraz jej obrzędowość jest ściśle związana z cyklami rocznymi, co doskonale odzwierciedla zakres prezentowanych wydarzeń – Kalendarz Folklorystyczny podmiotów, występ zespołów ludowych, tańce, śpiewanie pieśni i piosenek ludowych, konkursy gwary cieszyńskiej oraz branie aktywnego udziału w poznawaniu kultury ludowej w formie warsztatowej - wypalać naczynia ceramiczne, nauczyć się haftu wzorów cieszyńskich, malować wzory cieszyńskie inspirowane przyrodą czy nauczyć się poprawnej wymowy zwrotów w gwarze cieszyńskiej. **Moduł II: dziedzictwo materialne.** W DN i DDM została stworzona w przestrzeniach Centrum ogólnie dostępna stała ekspozycja **Wspólne działania promocyjno-informacyjne:** wspólny turystyczny kalendarz folklorystyczny, publikacja Elementarz Cieszyński w języku polskim i czeskim, gadzety promocyjne z symboliką typową dla folkloru cieszyńskiego, konferencja prasowa, mapy i mini-przewodnik (Cieszyn), aplikacja mobilna z przewodnikiem.

 Oś Priorytetowa 2:  
Rozwój potencjału  
przyrodniczego i kulturowego  
na rzecz wspierania  
zatrudnienia

 Data rozpoczęcia i zakończenia  
realizacji projektu:  
01.01.2017 - 31.12.2019

 Informacje o projekcie:  
[www.kajindzi.eu](http://www.kajindzi.eu)

 Całkowity budżet projektu:  
870 409, 98 EUR

# POSTINDUSTRIALNE DZIEDZICTWO POGRANICZA




## Partner Wiodący:

Stowarzyszenie Rozwoju i Współpracy Regionalnej "Olza"



## Partnerzy Projektu:

Dolní oblast VÍTKOVICE, z.s., Miasto Jastrzębie-Zdrój,  
Moravian- Silesian Tourism, s.r.o.



Głównym celem projektu jest stworzenie wspólnego produktu turystycznego opartego na popularyzowaniu, rozwoju i promocji dziedzictwa postindustrialnego regionu Górnego Śląska i Śląska Cieszyńskiego jako unikatowego, transgranicznego produktu turystycznego w Europie Środkowo-Wschodniej. Celami szczegółowymi projektu są: poprawa sytuacji na transgranicznym rynku pracy w branży okołoturystycznej związana z obsługą wzmożonego ruchu turystycznego nowego produktu turystycznego, wykorzystanie i adaptacja obiektów postindustrialnych w Ostrawie i Jastrzębiu-Zdroju, usunięcie transgranicznych barier przestrzennych, połączenie postindustrialnych elementów dziedzictwa kulturowego po obu stronach granicy (wspólny szlak oraz połączenie autobusowe pomiędzy DOV i CDP).

## KLUCZOWE DZIAŁANIA:

Stworzenie trwałych narzędzi transferu know-how w zakresie rewitalizacji i adaptacji postindustrialnych obiektów na cele społeczno-kulturowe z DOV na stronę polską. Rewitalizacja i adaptacja byłej górniczej Łaźni Moszczenica na cele Centrum Dziedzictwa Postindustrialnego, w ramach którego powstanie ekspozycja pokazująca historię rozwoju przemysłu wydobywczego, kultury górniczej, urbanistycznego rozwoju Górnego Śląska, który jest komplementarnym i spójnym nawiązaniem do ekspozycji w Dolnym Obszarze Vitkovice. Stworzenie nowej ekspozycji w budynku nr 6 w Dolnym Obszarze Vitkovice w Ostrawie odnoszącej się do historii i dziedzictwa przemysłu metalurgicznego nawiązującej do wspólnego kontekstu społeczno-kulturowego regionu. Stworzenie transgranicznej trasy turystycznej Węgla i Stali łączącej przez granicę wybrane obiekty postindustrialne śląskiego Szlaku Zabytków Techniki (PL) i morawsko-śląskiej Technotrasy (CZ). W oparciu o transgraniczny Szlak stworzenie systemu obsługi turystów z drugiej strony granicy. DOV i Jastrzębie-Zdrój będą stanowiły centrum obsługi i informacji turystów (hub) dla całego transgranicznego Szlaku. Stworzenie regularnych połączeń autobusowych tzw. Science busów pomiędzy DOV w Ostrawie i CDP w Jastrzębiu-Zdroju spinających transgraniczny Szlak Węgla i Stali. Wspólna kampania promująca nowy produkt turystyczny na poziomie regionalnym i ponadregionalnym, w tym włączenie obu obiektów do programu zaprzyjaźnionych obiektów Industriady - zadanie partnerów regionalnych Olza i MST. Powołanie wspólnej grupy roboczej ds. transgranicznego produktu turystycznego oraz stworzenie transgranicznej marki marketingowej.



## Oś Priorytetowa 2:

Rozwój potencjału przyrodniczego i kulturowego na rzecz wspierania zatrudnienia



## Data rozpoczęcia i zakończenia realizacji projektu:

01.01.2017 - 31.03.2021



## Informacje o projekcie:

[www.olza.pl](http://www.olza.pl)



## Całkowity budżet projektu:

3 793 593,11 EUR

# SPECJALISTYCZNE KOMPETENCJE ABSOLWENTÓW SZANSA NA ZATRUDNIENIE W BUDOWNICTWIE, NA TRANSGRANICZNYM RYNKU PRACY (AZBEST)



Partner Wiodący:

Główny Instytut Górnictwa w Katowicach



Partner Projektu:

Technická univerzita Ostrava



Głównym celem projektu jest uzupełnienie kompetencji zawodowych absolwentów wchodzących na rynek pracy w polsko-czeskim obszarze transgranicznym, o dodatkowe certyfikaty wzmacniające pozycję zawodową. Jednym z działań projektu jest stworzenie pracowni edukacyjnej, wykorzystującej technologię wirtualnej rzeczywistości. Prace przy azbestie są obarczone poważnym ryzykiem dla zdrowia ludzkiego, dlatego tak ważne jest, żeby szczególnie w trakcie szkolenia, zastosować metody minimalizujące efekty potencjalnych błędów. Demontaż wyrobów azbestowych, wymaga wiedzy teoretycznej i praktycznych umiejętności, których wyuczenie, przy zastosowaniu standardowych metod nauczania, byłoby niebezpieczne. W związku z powyższym, część praktyczna planowanych zajęć, zostanie zrealizowana w wirtualnej rzeczywistości (VR). Umożliwi to uczestnikom na wielokrotne wykonanie niezbędnych prac, w tym pozwoli na popełnianie błędów i zobrazowanie wynikających z nich skutków. Kolejnym działaniem jest realizacja cyklu szkoleń specjalistycznych dla uczniów i studentów w zakresie bezpiecznego usuwania wyrobów zawierających azbest. Szkolenia w części praktycznej, wykorzystywać będą technologię wirtualnej rzeczywistości. Zrealizowanych będzie 30 trzydniowych szkoleń z zakresu bezpiecznego usuwania wyrobów zawierających azbest, dla łącznej grupy 700 osób. Szkolenia w innowacyjny sposób będą łączyć wykłady teoretyczne, z ćwiczeniami i zajęciami praktycznymi, przy wykorzystaniu nowoczesnych technologii. Szkolenia będą realizowane przez zespoły polsko-czeskie, a ich zakres obejmował będzie zasady i procedury obowiązujące po obu stronach granicy. Eksperti prowadzący zajęcia, będą na bieżąco śledzić poczynania uczniów na monitorze i przekazywać niezbędne wskazówki, m.in. w jaki sposób demontować płyty, przenosić je, czy zabezpieczać. Z uwagi na planowaną pracę uczestników projektu po obu stronach granicy, niezbędne jest wyposażenie ich w podstawowe umiejętności językowe, pozwalające na przełamanie bariery językowej, komfortowe komunikowanie się i posługiwanie się fachowym słownictwem branżowym sąsiedniego kraju. Kursy językowe będą realizowane w dwóch etapach: w podstawowym i rozszerzonym.



Oś Priorytetowa 3:  
Edukacja i kwalifikacje



Data rozpoczęcia i zakończenia  
realizacji projektu:  
01.02.2019 - 31.12.2021



Informacje o projekcie:  
[www.azbest.gig.eu](http://www.azbest.gig.eu)



Całkowity budżet projektu:  
401 812,29 EUR



Zdjęcia:  
[www.azbest.gig.eu](http://www.azbest.gig.eu)



# WSPÓŁPRACA TRANSGRANICZNA MIĘDZY FN W OSTRAVIE I WSS NR 2 W JASTRZĘBIU-ZDROJU



Partner Wiodący:

Wojewódzki Szpital Specjalistyczny Nr 2  
w Jastrzębiu-Zdroju



Partner Projektu:

Fakultní nemocnice Ostrava



Głównym celem projektu jest zwiększenie intensywności współpracy obu partnerów w regionie przygranicznym z naciskiem na rozwój systemów informacyjnych w zakresie służby zdrowia. Celem będzie także zapewnienie wymiany informacji klinicznych zgodnie z obowiązującymi przepisami, w celu podniesienia jakości diagnostyki i opieki zdrowotnej świadczonej pacjentom w stanie krytycznym w regionie przygranicznym. W projekcie będą uczestniczyli pracownicy medyczni oraz nie medyczni z obu regionów. Projekt umożliwi również edukację dla studentów wydziałów medycznych.

Projekt „Współpraca transgraniczna między FN w Ostravie i WSS Nr 2 w Jastrzębiu-Zdroju” dotyczy pogłębienia rozwoju współpracy transgranicznej oraz wymiany doświadczeń pomiędzy Szpitalem Klinicznym w Ostravie (SKO) a Wojewódzkim Szpitalem Specjalistycznym Nr 2 w Jastrzębiu-Zdroju (WS Nr 2) w zakresie medycyny katastrof, a ukierunkowanym na wspólne rozwiązywanie problemów dotyczących nagłych i krytycznych stanów pacjentów z urazami wielonarządowymi, neurologicznymi lub czaszkowo-mózgowymi.



Oś Priorytetowa 4:  
Współpraca instytucji  
i społeczności



Data rozpoczęcia i zakończenia  
realizacji projektu:  
01.09.2018 - 30.08.2021



Informacje o projekcie:  
[www.wss2.pl/zakladka](http://www.wss2.pl/zakladka):  
Pozyskane środki unijne



Całkowity budżet projektu:  
445 449,66 EUR

# ČESKÝ TĚŠÍN/CIESZYN INEUROPE



**Partner Wiodący:**  
Město Český Těšín



**Partnerzy Projektu:**  
Stowarzyszenie Rozwoju i Współpracy Regionalnej „Olza“,  
Gmina Cieszyn, Regionální sdružení územní spolupráce  
Těšínského Slezska



Głównym celem projektu było stworzenie średniookresowej strategii w zakresie wykreowania w miastach Czeski Cieszyn i Cieszyn funkcjonalnej przestrzeni współżycia społecznego, życia kulturalnego czy wzajemnego poznawania się na bazie transgranicznej platformy współpracy obu samorządów i euroregionów. Dokument ten ma stać się początkiem trwałej współpracy instytucjonalnej w zakresie kreowania wspólnej przestrzeni społeczno-kulturowej miasta podzielonego. Celem dokumentu strategicznego jest wyznaczenie celów i wyzwań w zakresie integracji społeczności lokalnych oraz tworzeniu wspólnej oferty kulturalnej i turystycznej. Celem szczegółowym jest stworzenie wspólnej wizualizacji graficznej dla wspólnie podejmowanych inicjatyw, za pomocą której oba miasta będą się promowały.

Kluczowe działaniami w projekcie są m.in: Networking - stworzenie wspólnej transgranicznej platformy współpracy instytucjonalnej oraz partnerów regionalnych, Study-Tour do dwóch miast podzielonych oraz stworzenie strategii razem ze stworzeniem wspólnej marki marketingowej.



**Oś Priorytetowa 4:**  
Współpraca instytucji  
i społeczności



**Data rozpoczęcia i zakończenia  
realizacji projektu:**  
01.03.2018 – 31.08.2019




**Informacje o projekcie:**  
[www.tessinineurope.eu](http://www.tessinineurope.eu)



**Całkowity budżet projektu:**  
117 611,12 EUR


# i-AIR REGION


 **Partner Wiodący:**  
Sdružení pro rozvoj Moravskoslezského kraje z.s.

 **Partnerzy Projektu:**  
Województwo Śląskie, Instytut Chemicznej Przeróbki Węgla w Zabrze, Stowarzyszenie Rozwoju i Współpracy Regionalnej „Olza”, Moravskoslezský kraj, VŠB- Technická univerzita Ostrava, Regionální sdružení územní spolupráce Těšínského Slezska




Celem projektu jest pogłębienie współpracy między instytucjami sektora publicznego w zakresie ochrony środowiska, w szczególności polsko-czeskiej harmonizacji procedur dotyczących ochrony i poprawy jakości powietrza w regionie o najgorszym stopniu zanieczyszczenia atmosfery w Europie. Wdrożenie wyników projektu umożliwi instytucjom zharmonizowanie procedur oraz zwiększenie odpowiedzialności osobistej społeczeństwa poprzez systematyczną edukację i podnoszenie poziomu świadomości na temat zagrożeń związanych z zanieczyszczeniem środowiska naturalnego. Realizacja projektu umożliwi wymianę doświadczeń w administracji publicznej na poziomie regionalnym celem utworzenia regionalnych instrumentów legislacyjnych dla poprawy jakości powietrza. Jednym z działań będzie powstanie Centrum Edukacji w pomieszczeniach Regionální sdružení územní spolupráce Těšínského Slezska w Czeskim Cieszynie, które będzie zapleczem zwłaszcza dla warsztatów oraz konferencji. Szkolenia będą prowadzone dla społeczeństwa, ze szczególnym uwzględnieniem dzieci i młodzieży oraz dla administracji publicznej i będą obejmować informacje z zakresu spalania paliw stałych, wpływu zanieczyszczeń powietrza na zdrowie ludzi, substancji zapachowych w powietrzu, metod kontroli lokalnych źródeł ciepła, sposobów informowania i dostępności danych o stanie i jakości powietrza, a także sposobów monitorowania jakości powietrza, badań analitycznych próbki powietrza oraz możliwości zastosowania dronów w celu monitoringu jakości powietrza. Kolejnymi działaniami w projekcie będzie organizacja międzynarodowych konferencji i seminariów warsztatowych. W ramach porównania środków i narzędzi w ochronie powietrza w Kraju Morawsko-Śląskim i Województwie Śląskim zostanie opracowana lista odpowiednich środków i instrumentów w zakresie ochrony powietrza, przepisów prawnych ze szczególnym uwzględnieniem ich zastosowania w warunkach lokalnych i regionalnych w obu regionach. Porównane będą zalety i niedogodności poszczególnych środków i instrumentów oraz przygotowane wnioski, które można wdrażać po obu stronach granicy i wykorzystać przy opracowaniu regionalnych planów ochrony powietrza oraz lokalnych przepisów i rozporządzeń.

 **Oś Priorytetowa 4:**  
Współpraca instytucji  
i społeczności

 **Data rozpoczęcia i zakończenia  
realizacji projektu:**  
01.01.2018 – 31.12.2020

 **Informacje o projekcie:**  
[www.iairregion.eu](http://www.iairregion.eu)

 **Całkowity budżet projektu:**  
427 177,66 EUR

 **Zdjęcia:**  
Urząd Marszałkowski  
Województwa  
Śląskiego

# NOWE PERSPEKTYWY! WZMACNIANIE POTENCJAŁU DROGĄ DO ROZWOJU WSPÓŁPRACY NA POGRANICZU POLSKO-CZESKIM



**Partner Wiodący:**

**Stowarzyszenie Rozwoju i Współpracy Regionalnej 'Olza'**



**Partner Projektu:**

**Regionální sdružení územní spolupráce Těšínského Slezska**



Celem projektu było wzmocnienie współpracy pomiędzy samorządami lokalnymi polskiej i czeskiej strony Euroregionu Śląsk Cieszyński, euroregionalnymi strukturami, krajowymi i zagranicznymi instytucjami partnerskimi Euroregionu oraz innymi podmiotami z obu stron granicy w wybranych obszarach działalności - ochronie zdrowia (współpraca transgraniczna służb ratunkowych) oraz zarządzaniu kryzysowym (współpraca transgraniczna straży pożarnej). Środkiem do osiągnięcia celu jest czerpanie inspiracji z pogranicza francusko-niemieckiego, na którym współpraca we wskazanych obszarach była wypracowywana przez lata i może stanowić model dla budowania potencjału pogranicza polsko-czeskiego.

W ramach projektu zrealizowane zostały m.in. warsztaty tematyczne połączone z wideokonferencjami oraz wizyty studyjne na pograniczu francusko-niemieckim. Ponadto wydano broszurę pn. „Nowe perspektywy, sprawdzone partnerstwo. Euroregion Śląsk Cieszyński – Eurodystrykt PAMINA Dwa regiony, wspólne działania” oraz dokument analityczny pn. „Rekomendacje dla obszaru pogranicza polsko-czeskiego w Euroregionie Śląsk Cieszyński w dziedzinie ochrony zdrowia i zarządzania kryzysowego”.



**Oś Priorytetowa 4:**  
**Współpraca instytucji i społeczności**



**Data rozpoczęcia i zakończenia realizacji projektu:**  
**01.12.2016 - 30.11.2018**



**Informacje o projekcie:**  
**[www.olza.pl](http://www.olza.pl)**



**Całkowity budżet projektu:**  
**75 718,60 EUR**

# USPRAWNIENIE CZESKO-POLSKIEJ WSPÓŁPRACY W WALCE Z CYBERPRZESTĘPCZOŚCIĄ



## Partner Wiodący:

Komenda Wojewódzka Policji w Hradec Kralove



## Partnerzy Projektu:

Komenda Wojewódzka Policji w Katowicach, Opolu i Wrocławiu, Krajské ředitelství policie: Královéhradeckého kraje, Libereckého kraje, Moravskoslezského kraje, Olomouckého kraje, Pardubického kraje, Univerzita Palackého v Olomouci



Zaplanowane w projekcie działania zmierzają do realizacji dwóch podstawowych celów: opracowania wspólnej sieci komunikacyjnej na obszarze wsparcia oraz pogłębienia współpracy z opinią publiczną poprzez działania prewencyjne i poradnię on-line. Wspólna sieć komunikacyjna połączy uniwersytet ze wszystkimi regionalnymi i lokalnymi siłami policyjnymi zajmującymi się cyberprzestępczością. Wykorzystanie sieci komunikacyjnej stanie się okazją do powstania systemowej współpracy a także umożliwi szybkie przekazywanie danych i informacji poza granice państwa. Zostaną wykorzystane już istniejące wspólne czesko-polskie policyjne punkty kontaktowe w Kudowie-Słone i Chotěbuz, jak również powstaną bezpośrednie kanały komunikacji pomiędzy konkretnymi osobami zajmującymi się przypadkami cyberataków. Tworząc wspólną sieć i łącząc mocne strony wszystkich partnerów, cyberprzestępczość będzie rozwiązywana skuteczniej i bardziej wszechstronnie. Oznacza to nie tylko zwiększenie skuteczności w walce z cyberprzestępczością, ale także zmniejszenie liczby ofiar. Do tego przyczyni się również duża liczba działań profilaktycznych przeprowadzanych w szkołach na całym pograniczu i rozszerzenie poradni on-line. W ramach działań profilaktycznych w szkołach i w czasie innych imprez plenerowych, podejmowana będzie ścisła współpraca z ogółem społeczeństwa, która w znacznej mierze przyczyni się do zidentyfikowania problemów mieszkańców związanych z cyberprzestępczością. W ramach projektu planowany jest zakup wysokospecjalistycznego sprzętu oraz oprogramowania, organizację specjalistycznych szkoleń dla funkcjonariuszy, szereg działań profilaktycznych na pograniczu, utworzenie wspólnej sieci komunikacyjnej oraz poradni on-line – oferującej bezpłatną natychmiastową pomoc w rozwiązywaniu problemów ofiar cyberprzestępczości.



**Oś Priorytetowa 4:**  
Współpraca instytucji  
i społeczności



**Data rozpoczęcia i zakończenia  
realizacji projektu:**  
01.01.2019 – 31.12.2021



**Informacje o projekcie:**  
[www.slaska.policja.gov.pl](http://www.slaska.policja.gov.pl)



**Całkowity budżet projektu:**  
3 064 440,62 EUR



**Zdjęcia:**  
[www.slaska.policja.gov.pl](http://www.slaska.policja.gov.pl)

# OCENA ZASOBÓW I ZAGROŻEŃ ZWIĄZANYCH Z INWAZYJNYMI GATUNKAMI ROŚLIN NA OBSZARZE PRZYGRANICZNYM



**Partner Wiodący:**

Vysoká škola báňská – Technická univerzita Ostrava



**Partner Projektu:**

Główny Instytut Górnictwa w Katowicach



Głównym celem projektu była ochrona różnorodności biologicznej autochtonicznych ekosystemów na obszarach przygranicznych i podnoszenie wiedzy mieszkańców i lokalnych samorządów w zakresie zagrożeń związanych z występowaniem gatunków inwazyjnych i ich zbiorowisk (zgodnie z dyrektywą UNEP/CBD/COP/12/L.5 INVASIVE/ALIEN/SPECIES(2014)). Główny cel był realizowany poprzez realizację specyficznych działań pilotażowych: zdiagnozowanie występowania inwazyjnych gatunków roślin przy zastosowaniu innowacyjnej metody wraz ze sprawdzeniem możliwości zastosowania nowej metody; wspólne opracowanie autorskiej metodyki do oceny źródeł i zagrożeń związanych z roślinami inwazyjnymi; jej opublikowanie w ramach promocji projektu na podstawie otrzymanych wyników; główny produkt projektu – opracowanie Strategii postępowania z inwazyjnymi gatunkami roślin w gminach polsko-czeskiego pogranicza i jej rozpowszechnienie wśród specjalistów i mieszkańców z przygranicznych terenów Czech i Polski. Rezultaty projektu zostały zaprezentowane na stronach internetowych, w formie monografii, podręczników, publikacji, aplikacji mobilnej i w formie informacji i artykułów prasowych oraz wdrożenie rezultatów projektu na konkretnym terenie (Orłowa, Mszana). Realizacja projektu jest bodźcem dla wzmocnienia współpracy czeskich i polskich instytucji z terenów przygranicznych, co przyczynia się do zwiększenia możliwości ich rozwoju. Kolejną korzyścią wynikającą z projektu jest integracja polskich i czeskich instytucji publicznych ze społecznościami lokalnymi w przygranicznych regionach poprzez wspólne rozwiązywanie problemów związanych z występowaniem inwazyjnych gatunków roślin. Realizacja działań kluczowych projektu stanowiła ramy współpracy instytucjonalnej i społecznej w regionach przygranicznych w obszarach bezpośrednio związanych z ochroną różnorodności biologicznej, a pośrednio w zakresie podnoszenia poziomu wiedzy, planowania i zarządzania obszarami, co znacząco poprawia skuteczność współpracy w celu osiągnięcia optymalnych rozwiązań.

## KLUCZOWE DZIAŁANIA:

Opracowanie metody inwentaryzacji i oceny wielkopowierzchniowych roślinnych zbiorowisk gatunków inwazyjnych, sezonowa inwentaryzacja wielkopowierzchniowych zbiorowisk i gatunków na terenach wybranych gmin po stronie czeskiej i polskiej, ocena zagrożeń związanych z występowaniem zbiorowisk i gatunków inwazyjnych, opracowanie planu zmniejszenia lub likwidacji zagrożeń wraz z harmonogramem działań, szacunkiem kosztów i działaniami monitoringowymi, wdrożenie uzyskanych wyników, wniosków i doświadczeń praktycznych na obszarze transgranicznym wraz z przeprowadzeniem szkoleń dla mieszkańców i samorządów lokalnych.



**Oś Priorytetowa 4:**  
Współpraca instytucji  
i społeczności



**Data rozpoczęcia i zakończenia  
realizacji projektu:**  
01.03.2017- 28.02.2019



**Informacje o projekcie:**  
[www.invaro.vsb.cz](http://www.invaro.vsb.cz)




**Całkowity budżet projektu:**  
247 980,11 EUR

# TERDUMP WSPÓŁPRACA VSB-TUO/GIG KCE W BADANIACH ZAPOŻAROWANYCH HAŁD PO OBU STRONACH WSPÓLNEJ GRANICY

 **Partner Wiodący:**  
Vysoká škola báňská - Technická univerzita Ostrava


 **Partner Projektu:**  
Główny Instytut Górnictwa w Katowicach




Główny cel projektu wynikał z konieczności rozwiązania wspólnymi siłami ekspertów czeskich i polskich problemu ryzyka zapożarowanych, aktywnych termicznie hałd po obu stronach granicy polsko-czeskiej. Był to zatem dalszy rozwój i pogłębienie współpracy międzyinstytucjonalnej obu organizacji badawczych, jakimi są VSB-TU w Ostrawie oraz Główny Instytut Górnictwa w Katowicach. Cel projektu był zgodny z Osią Priorytetową 4.: Współpraca instytucji i społeczności, a także zgodny z celem szczegółowym 4.1: Intensyfikacja współpracy instytucji i społeczności w regionach przygranicznych. Jego realizacja nie tylko rozwiązywała drażliwy problem oceny emisji z termicznie czynnych hałd i zwałowisk porównywalnymi metodami i procedurami, ale również stanowiła propozycję takiego sposobu zmniejszenia ryzyka dla środowiska i zdrowia ludzi, które są identyczne oraz możliwe do przyjęcia dla grup docelowych obu krajów. Założenie pomyślnej realizacji głównych celów opierało się na wzajemnej współpracy między tymi dwiema instytucjami, które zostało już skutecznie zainicjowane realizowanym i zakończonym projektem PAHMET w latach 2013-2015.

## KLUCZOWE DZIAŁANIA:

Działania promocyjne i informacyjne, koordynacja wspólnej metodyki i postępowania podczas prowadzenia prac terenowych i laboratoryjnych, koordynacja wspólnych metodyk postępowania przy ocenie wyników z przeprowadzonych analiz, wspólna publikacje i prezentacja wyników projektu.

 **Oś Priorytetowa 4:**  
Współpraca instytucji  
i społeczności

 **Data rozpoczęcia i zakończenia  
realizacji projektu:**  
01.03.2017 – 31.08.2019

 **Informacje o projekcie:**  
[www.horiciodvaly.cz](http://www.horiciodvaly.cz)


 **Całkowity budżet projektu:**  
399 520,47 EUR





# READY TO HELP – SYSTÉM SPOLEČNÉ OCHRANY HRANIČNÍCH OBCÍ V EUROREGIONU SILESIA

 **Vedoucí Partner:**  
Euroregion Silesia - CZ

 **Partneři Projektu:**  
Obec Krzanowice, Obec Krzyżanowice, Obec Hań, Obec Chuchelná, Obec Píšť, Obec Rohov, Obec Strahovice, Obec Sudice, Obec Šilheřovice




Vytvoření systému společné ochrany na území hraničních obcí Euroregionu Silesia prostřednictvím zlepšení technického zázemí 22 českých a polských jednotek dobrovolných hasičů a jejich připravenosti ke společným zásahům při požárech a jiných živelných pohromách v pohraničí.

## KLÍČOVÉ AKTIVITY:

Analýza a vytvoření systému společné ochrany hraničních obcí v Euroregionu Silesia: vytvoření společné odborné pracovní skupiny, analýza stávajícího systému požární ochrany vytvoření systému společné ochrany a vydání manuálu společné ochrany.

Posílení technického zázemí dobrovolných požárních jednotek Posílení přeshraniční připravenosti a akceschopnosti dobrovolných požárních jednotek: úvodní setkání JSDH a OSP, společné soustředění v Ústřední hasičské škole - 2 turnusy, 4 společná taktická cvičení, závěrečné setkání JSDH a OSP.

 **Prioritní osa 1:**  
Společné řízení rizik

 **Datum zahájení a ukončení realizace:**  
01.10.2017 – 31.12.2019

 **Informace o projektu:**  
[www.euroregion-silesia.cz](http://www.euroregion-silesia.cz)

 **Celkový rozpočet projektu:**  
1 092 862,90 EUR

# POSÍLENÍ PŘESHHRANIČNÍ AKCESCHOPNOSTI A ZVYŠOVÁNÍ KOMPATIBILITY V ŘEŠENÍ MIMOŘÁDNÝCH UDÁLOSTÍ

 **Vedoucí Partner:**  
Město Jablunkov


 **Partneři Projektu:**  
Obec Istebna, Obec Bukovec




Cílem projektu je posílení akceschopnosti jednotek dobrovolných hasičů v příhraničním území, kterým protéká řeka Olše, při řešení mimořádných událostí, zvláště při požárech, bleskových povodních, přívalových deštích, větrných smrštích, prostřednictvím zkvalitnění přeshraničního spojení a komunikace jednotek hasičů a krizových štábů na obou stranách hranice, pořízením vozidel, které zvýší přeshraniční akceschopnost jednotek při řešení mimořádných událostí a krizových situací.

## KLÍČOVÉ AKTIVITY:

Investice do rozvoje společných či propojených systémů prevence, monitoringu, reakce a odstraňování následků rizik živelných pohrom Investiční opatření směřující ke zvýšení schopnosti záchranných složek efektivně zasahovat po obou stranách hranice Společná odborná příprava pracovníků záchranných složek zaměřená na posílení přeshraniční akceschopnosti.

 **Prioritní osa 1:**  
Společné řízení rizik

 **Datum zahájení a ukončení realizace:**  
2017 - 2018

 **Informace o projektu:**  
[www.jablunkov.cz/mesto/projekty](http://www.jablunkov.cz/mesto/projekty)

 **Celkový rozpočet projektu:**  
830 825,00 EUR

# ŽIVOT PSANÝ TRADICÍ



**Vedoucí Partner:**

Agencja Rozwoju Regionalnego S.A. w Bielsku-Białej



**Partner Projektu:**

Mikroregion obcí povodí Stonávky



Hlavním cílem projektu je posílit turistický potenciál regionu díky využití hodnot tradičních a unikátních řemesel, která se používají na území českopolského pohraničí. Tato řemesla se mohou stát vizitkou regionu a vhodně vedené propagační aktivity, které budou v rámci projektu otestovány, mohou pomoci zvýšit potenciál cestovního ruchu v regionu a rozvíjet pocit náklonnosti u současných i budoucích turistů.

## KLÍČOVÉ AKTIVITY:

Revize analýz na téma turistického potenciálu regionu z hlediska výskytu řemesel (vypracování revize dostupných analýz na téma kulturně-turistického potenciálu pohraničí spolu s identifikací řemesel v regionu), příprava vzdělávacích videí (příprava 8 videí, která prezentují každodenní práci řemeslníků na pozadí turistických a kulturních atraktivit regionu), vytvoření mobilní aplikace (aplikace bude sloužit jako průvodce po regionu „Stezka tradičních řemesel“. Bude obsahovat videa dokumentující práci řemeslníků a inf. o turistických atraktivitách regionu), Dny řemesel (šest tzv. Dnů řemesel – otevřených venkovních akcí. Během Dnů řemesel budou na šesti místech regionu lokalizována propagační místa, kde se budou prezentovat místní řemeslníci. Tyto dny budou pro místní komunitu příležitostí k poznávání atraktivit regionu, studijní návštěva (jedna 2denní studijní návštěva zástupců z odvětví cestovního ruchu, podnikatelů, cestovních kancelářů, díky níž získají informace o práci místních řemeslníků a potenciálu, který je s ní spojen), příprava Stezky místních řemesel (označení řemeslnických dílen, které se projektu účastní, informačními tabulemi. Tabule budou obsahovat QR kód, který po naskenování navede uživatele na připravené propagační video), Festival místních řemesel (závěrečná akce projektu, prezentace výstupů projektu a práce řemeslníků. Festival bude otevřený a zúčastní se jej zástupci cílových skupin projektu), propagační kampaň (místní akce, články v tisku, propagační předměty, bannery, distribuce videí a aplikací širokému okruhu odběratelů).



**Prioritní osa 2:**

Rozvoj potenciálu přírodních a kulturních zdrojů pro podporu zaměstnanosti



**Datum zahájení a ukončení realizace:**

01.09.2017 – 31.12 2018



**Informace o projektu:**

[www.rzemiosla-pogranicza.pl](http://www.rzemiosla-pogranicza.pl)




**Celkový rozpočet projektu:**

146 777,20 EUR

# ODRA A OLŠE BLÍŽE TURISTŮM I OBYVATELŮM POHRANIČÍ

 **Vedoucí Partner:**  
Město Bohumín


 **Partneři Projektu:**  
Gmina Krzyżanowice, Gmina Śilheřovice




Hlavním cílem projektu je usnadnit přístup k turistickým zajímavostem naší části příhraničí a zvýšit informovanost občanů i návštěvníků o místním kulturním a přírodním dědictví, což povede k nárůstu turistického ruchu.

## KLÍČOVÉ AKTIVITY:

Zpřístupnění přírodní památky hraniční meandry Odry, zpřístupnění Vrbického jezera a nivy Odry – chodník a lávka pro pěší z parkoviště na protipovodňovou hráz a lávka přes Orlovskou stružku, naučná stezka u Šilheřovic, infrastruktura pro cykloturisty, společná kampaň propagující významné přírodní bohatství v území Krzyżanowic, Śilheřovic a Bohumína

 **Prioritní osa 2:**  
Rozvoj potenciálu přírodních  
a kulturních zdrojů pro podporu  
zaměstnanosti

 **Datum zahájení a ukončení realizace:**  
01.12.2016 – 31.12.2017

 **Informace o projektu:**  
[www.mesto-bohumin.cz](http://www.mesto-bohumin.cz)

 **Celkový rozpočet projektu:**  
524 359,75 EUR

# SLEZSKÉ BESKYDY - SPOLEČNÉ DĚDICTVÍ



**Vedoucí Partner:**  
Obec Brenna



**Partneři Projektu:**  
Ośrodek Promocji Kultury i Sportu Obec Brenna, Obec Bystřice



Cílem projektu je využití endogenního přírodního a kulturního potenciálu Slezských Beskyd, a to prostřednictvím vytvoření společného turistického produktu založeného na komplementárním infrastrukurálním zázemí zpřístupňující dědictví regionu. Specifickým cílem projektu je rozvoj přeshraničního trhu práce, zejména v oblasti cestovního ruchu, založeného na intenzivnějším cestovním ruchu, který je spojen se zprovozněním nového turistického produktu.

## KLÍČOVÉ AKTIVITY:

Realizace revitalizace dvou budov – na polské straně památkového Katolicko-lidového domu, který bude v současnosti fungovat jako Beskydský dům bylin „Przytulia“, na české straně pak budovy kina, která bude nyní sloužit jako kulturní a informační centrum „MUZ-IC“. Budovy společně tvoří neinstytucionální přeshraniční Centrum dědictví Slezských Beskyd neboli dvě tematicky propojené pobočky v obcích Brenna a Bystřice, které prezentují kulturní a přírodní dědictví Slezských Beskyd. Každá z poboček se bude zaměřovat na jednu ze dvou součástí dědictví Slezských Beskyd – tradiční hmotnou i nehmotnou kulturu (Bystřice) a přírodní dědictví (Brenna). Společné dědictví bude prezentováno v obou budovách na trvalých a dočasných výstavách, které rovněž vzniknou v rámci přeshraničního projektu. Expozice se zaměřují na lidovou kulturu beskydských horalů, včetně prezentace návaznosti na cyklus ročních období nebo využívání přírodních motivů v tradiční kultuře, jakož i vegetace Beskyd, která je prvkem, jež se stal inspirací pro rituály horalů. Na realizaci projektu měla velký vliv Programová Rada, která je vytvořena a funguje v rámci projektu. Aktivity Programové rady se zaměřují zejména na: účast na tvorbě koncepce stálé i termínově omezené výstavy v Muzeu Slezských Beskyd v Bystřici (MUZ-IC) a podpoře propagačních aktivit Živé lekce folklóru, podíl na vytváření koncepce Beskydského domu bylin „Przytulia“ v Brenně, včetně stálé i termínově omezené expozice, metodickou podporu propagačních aktivit, které jsou v projektu navrženy, účast na vytváření společného turistického produktu, včetně jeho společné identifikace (logo, metody značení, propagace a PR), podíl na mapování existujících stezek, které spojují obě partnerské obce a podpora vytváření nových a rozšiřování stávajících, jakož i na tvorbě terénní hry.



**Prioritní osa 2:**  
Rozvoj potenciálu přírodních  
a kulturních zdrojů pro podporu  
zaměstnanosti



**Datum zahájení a ukončení realizace:**  
01.01.2017 – 31.12.2018



**Informace o projektu:**  
[www.slezske-beskydy.cz](http://www.slezske-beskydy.cz)



**Celkový rozpočet projektu:**  
1 692 803,82 EUR

# ŽELEZNÁ CYKLOTRASA



**Vedoucí Partner:**  
Obec Godów



**Partneři Projektu:**  
Obec Zebrzydowice, Miasto Jastrzębie –Zdrój, Obec Petrovice  
u Karviné, Miasto Karviná



Hlavním cílem projektu je vytvoření společného produktu cestovního ruchu založeného na propojování dvou částí příhraničí sítě cyklostezek budovaných na nefunkčních železničních tratích v partnerských obcích.

## KLÍČOVÉ AKTIVITY:

Vytvoření přeshraniční cyklotrasy a doplnění infrastruktury, bylo postaveno cca 6 km nových cyklostezek, které spojují silniční úseky trasy. Trasa má naučný charakter, byla doplněna informačními tabulemi věnovanými historii jednotlivých objektů historického a kulturního dědictví a aplikací na mobilní zařízení. Propagační a informační aktivity Železné cyklotrasy - logo produktu cestovního ruchu, natočeny propagační filmy a záznamy z realizace investice, zřízen facebookový profil projektu *Żelazny Szlak Rowerowy/ Železná cyklotrasa*.



**Prioritní osa 2:**  
Rozvoj potenciálu přírodních  
a kulturních zdrojů pro podporu  
zaměstnanosti



**Datum zahájení a ukončení realizace:**  
01.01.2017 - 30.11.2018



**Informace o projektu:**  
[Facebook: Železná cyklotrasa](#)



**Celkový rozpočet projektu:**  
1 321 792,29 EUR

# KAJ INDŽI INAČI – U NAS PO NAŠYMU LIDOVÁ KULTURA TĚŠÍNSKÉHO SLEZSKA

 **Vedoucí Partner:**  
Město Cieszyn





**Partneři Projektu:**  
Cieszyński Ośrodek Kultury „Dom Narodowy”, Město Český Těšín, Dům dětí a mládeže Český Těšín



Cílem projektu je zvýšit turistickou atraktivitu na základě společné nabídky cestovního ruchu spojené s fenoménem a dědictvím těšínské lidové kultury. Za tímto účelem vznikne společné Centrum Folkloru Těšínského Slezska, které bude místem prezentace a koordinace turistického produktu založeného na lidové kultuře Těšínského Slezska. Díky realizaci Centra, které bude fungovat po celý rok, dojde k prodloužení turistické sezóny, zejména v zimních měsících, kdy se nekonají různé další oblíbené kulturní akce, které k Olši přitahují davy turistů. Specifickým cílem projektu je přilákat do města nové turisty, kteří díky komplementární a rozmanité turistické nabídce zůstanou v Cieszyně/Českém Těšíně na delší dobu, takže dojde k rozvoji služeb cestovního ruchu. Rozvoj cestovního ruchu pak pozitivně ovlivní růst počtu stabilních a udržitelných pracovních míst.

**KLÍČOVÉ AKTIVITY:** Síť pro spolupráci místních lidových umělců a organizací/institucí zabývajících se různými formami folklóru. Prvním krokem partnerských institucí bude vytvoření široké sítě pro spolupráci za účelem zachování, zprostředkování a popularizace lidové kultury Těšínského Slezska jako turistického produktu. Centrum Folkloru Těšínského Slezska - v rámci této aktivity Národní Dům (DN) a Dům dětí a mládeže (DDM) zřídí společné Centrum Folkloru Těšínského Slezska s hlavním sídlem v Národním domě a pobočkou v DDM Český Těšín. Centrum bude fungovat jako platforma pro spolupráci se členy přeshraniční sítě a má pomoci zastřešit jednotlivé subjekty, které působí ve prospěch podpory a zachování folklóru Těšínského Slezska. Bude také hlavním místem pro prezentaci turistického produktu. **Folklorní stezky a městská hra** Obě města v rámci svého městského prostoru vyznačí tři virtuální, přeshraniční tematické stezky s turisticko-didaktickým zaměřením. Virtuální trasy budou mít podobu městských her (questů), které mají povzbudit turisty k aktivnímu poznávání lidové kultury. Městská hra bude k dispozici v podobě mobilní aplikace. Aplikace bude propojena s webovými stránkami obou měst (včetně, např. visitCieszyn.pl). Stezka bude vyznačena pomocí QR kódů, které budou propojeny s aplikací, v níž se nachází průvodce v 5 jazycích (polština, čeština, angličtina, němčina a francouzština). **Společný turistický produkt – dva moduly: hmotné a nehmotné dědictví Těšínského Slezska.** V rámci společného turistického produktu vzniknou dva moduly vytvořené na základě fungování Centra Folkloru Těšínského Slezska. **Modul: nehmotné dědictví** Nehmotná kultura Těšínského Slezska a její rituály úzce souvisí ročními cykly, což dokonale odráží rozsah prezentovaných událostí - folklórní kalendář, vystoupení folklórních souborů, tanec, zpěv písní a lidových písniček, soutěže v těšínském nářečí, workshopy - vypalování keramických nádob, vyšívaní a malování těšínských vzorů nebo se učit správnou výslovnost frází v těšínském dialektu. **Modul II: hmotné dědictví** V DN i DDM bude v prostorech Centra instalována všeobecně přístupná stálá expozice. **Společné propagačně-informační aktivity:** společný turistický folklórní kalendář, publikace Elementarz Těšíńaka v polštině a v češtině, propagační předměty se symbolikou typickou pro těšínský folklor, tisková konference, mapy a mini-průvodce (Cieszyn), mobilní aplikace s průvodcem

 **Prioritní osa 2:**  
Rozvoj potenciálu přírodních  
a kulturních zdrojů pro podporu  
zaměstnanosti

 **Datum zahájení a ukončení realizace:**  
01.01.2017 - 31.12.2019

 **Informace o projektu:**  
[www.kajindzi.eu](http://www.kajindzi.eu)

 **Celkový rozpočet projektu:**  
870 409, 98 EUR

# POSTINDUSTRIÁLNÍ DĚDICTVÍ PŘÍHRANIČÍ





## Vedoucí Partner:

Stowarzyszenie Rozwoju i Współpracy Regionalnej "Olza"



## Partneři Projektu:

Dolní oblast VÍTKOVICE, z.s., Město Jastrzębie-Zdrój,  
Moravian- Silesian Tourism, s.r.o.



Hlavním cílem projektu je vytvoření společného turistického produktu založeného na popularizaci, rozvoji a propagaci postindustriálního dědictví regionu Horního Slezska a Těšínska jako unikátního přeshraničního turistického produktu ve středo-východní Evropě. Specifickými cíli projektu jsou: zlepšení situace na přeshraničním trhu práce v odvětvích souvisejících s cestovním ruchem, která je spojená s obsluhou intenzivnějšího cestovního ruchu v rámci nového turistického produktu, využití a adaptace postindustriálních objektů v Ostravě a Jastrzębie-Zdroji. Odstranění přeshraničních prostorových bariér, propojení postindustrialnych prvků kulturního dědictví na obou stranách hranice (společná stezka a autobusové spojení mezi DOV a CDP).

## KLÍČOVÉ AKTIVITY:

Vytvoření stálých nástrojů pro předávání know-how v oblasti revitalizace a adaptace postindustriálních objektů ke společensko-kulturním účelům z DOV na polskou stranu. Revitalizace a adaptace bývalé hornické koupelny Moszczenica pro účely Centra postindustriálního dědictví, v rámci něž vznikne výstava na téma historie vývoje těžebního průmyslu, hornické kultury a urbanistického rozvoje Horního Slezska, která je komplementárním a soudržným odkazem na expozici v dolní oblasti Vítkovice. Vytvoření nové expozice v budově č. 6 v dolní oblasti Vítkovice v Ostravě, která se bude věnovat historii a dědictví hutnického průmyslu a navazovat na společný společensko-kulturní kontext regionu. Vytvoření přeshraniční turistické Stezky Uhlí a Oceli, která přes hranice spojuje vybrané postindustriální objekty slezské stezky technických památek (PL) a moravskoslezské technotrasy (CZ). Na základě přeshraniční stezky bude vytvořen systém péče o turisty z druhé strany hranice. DOV a Jastrzębie Zdrój budou centrem informací a péče o turisty (hub) pro celou přeshraniční stezku.

Vytvoření pravidelného autobusového spojení tzv. Science busů mezi DOV v Ostravě a CDP Jastrzębie-Zdrój, které přeshraniční Stezka Uhlí a Oceli spojuje. Společná kampaň na propagaci nového turistického produktu na regionální a nadregionální úrovni, včetně zapojení obou objektů do programu spřízněných objektů Industriády – úkol regionálních partnerů Olza a MST. Ustanovení společné pracovní skupiny pro přeshraniční turistický produkt a vytvoření přeshraniční marketingové značky.



## Prioritní osa 2:

Rozvoj potenciálu přírodních  
a kulturních zdrojů pro podporu  
zaměstnanosti



## Datum zahájení a ukončení realizace:

01.01.2017 - 31.03.2021



## Informace o projektu:

[www.olza.pl](http://www.olza.pl)



## Celkový rozpočet projektu:

3 793 593,11 EUR



# HODNOCENÍ ZDROJŮ A RIZIK SPOJENÝCH S INVAZNÍMI DRUHY ROSTLIN V PŘÍHRANIČNÍ OBLASTI

 **Vedoucí Partner:**  
Vysoká škola báňská – Technická univerzita Ostrava


 **Partner Projektů:**  
Główny Instytut Górnictwa w Katowicach




Hlavním cílem projektu je ochrana biologické rozmanitosti původních ekosystémů v příhraničních oblastech a zvyšování povědomí občanů a místních samospráv v souvislosti s hrozbami způsobenými výskytem invazních druhů a jejich společenstev (v součinnosti se směrnicí UNEP/CBD/COP/12/L.5 INVASIVE/ALIEN/SPECIES(2014)). Hlavní cíl bude realizován plněním specifických pilotních akcí: mapování výskytu invazních druhů rostlin inovativní metodou s ověřením použitelnosti nové metody; společné zpracování autorské metodiky pro hodnocení zdrojů a rizik invazních rostlin; její zveřejnění v rámci publicity projektu na základě získaných výsledků; hlavní výstup projektu - zpracování Strategie řešení invazních druhů rostlin v obcích česko-polského pohraničí a jejich šíření mezi odbornou veřejnost a obyvatele příhraniční oblasti Česka a Polska. Výsledky projektu budou prezentovány prostřednictvím webových stránek, formou monografie, příruček, publikací, mobilní aplikace a formou tiskových zpráv a článků a implementace výsledků projektu v konkrétním území (Orlová, Mszana). Realizace projektu bude podnětem k posílení spolupráce českých a polských institucí v příhraničních oblastech, což přispěje ke zvýšení kapacity jejich rozvoje. Dalším přínosem projektu bude integrace českých a polských veřejných institucí s místními komunitami v příhraničních oblastech prostřednictvím společných řešení problémů souvisejících s výskytem invazních druhů rostlin. Realizace klíčových aktivit projektu stanoví rámec institucionální a občanské spolupráce v příhraničních oblastech v územích přímo souvisejících s ochranou biologické rozmanitosti, a nepřímo v oblasti zvyšování úrovně znalostí, plánování a péče o území, což výrazně zlepšuje účinnost spolupráce pro dosažení optimálních řešení.


## KLÍČOVÉ AKTIVITY:

Vývoj metody pro inventarizaci a posuzování velkoplošných rostlinných společenstev invazních, sezónní inventarizace velkoplošných společenstev, posouzení rizik spojených s výskytem společenstev a porostů invazních, vypracování plánu snížení nebo odstranění rizik včetně harmonogramu činností, odhadem nákladů a monitorováním, implementace výsledků, závěrů a praktických zkušeností v přeshraniční oblasti spolu s prováděním školení pro obyvatele a místní samosprávy.

 **Prioritní osa 4:**  
Spolupráce institucí a komunit

 **Datum zahájení a ukončení realizace:**  
01.03.2017- 28.02.2019


 **Informace o projektu:**  
[www.invaro.vsb.cz](http://www.invaro.vsb.cz)

 **Celkový rozpočet projektu:**  
247 980,11 EUR

# TERDUMP SPOLUPRÁCE VŠB-TUO/GIG KATOWICE NA PRŮZKUMU HOŘÍCÍCH HALD NA OBOU STRANÁCH SPOLEČNÉ HRANICE

 **Vedoucí Partner:**  
Vysoká škola báňská - Technická univerzita Ostrava

 **Partner Projektu:**  
Główny Instytut Górnictwa w Katowicach




Hlavní cíl projektu vyplývá z potřeby řešit rizikovou problematiku hořících a termicky aktivních odvalů na obou stranách polsko-české hranice společnými silami českých a polských odborníků. Je jím tedy další rozvoj a prohlubování meziinstitucionální spolupráce mezi dvěma vědeckovýzkumnými subjekty, kterými jsou Vysoká škola báňská - Technická univerzita Ostrava a Hlavní Báňský Institut v Katovicích. Cíl projektu je tak v souladu s 4. Prioritní osou: Spolupráce institucí a komunit, a rovněž v souladu se specifickým cílem 4.1: Zintenzivnění spolupráce institucí a komunit v příhraničních regionech. Jeho naplnění umožní nejen řešit a vyhodnotit ožehavý problém emisí termicky aktivních hald a odvalů srovnatelnými metodami a postupy, ale i navrhnout takové postupy eliminace jejich rizik pro okolní prostředí a zdraví obyvatelstva, které budou jednotné a akceptovatelné cílovými skupinami obou států. Předpoklad úspěšného naplnění hlavního cíle vychází z vzájemné spolupráce obou institucí, která byla již dříve zahájena a naplněna úspěšně realizovaným projektem PAHMET v letech 2013-2015.

## KLÍČOVÉ AKTIVITY:

Koordinace společných metodik a postupů při provádění terénních a laboratorních prací, koordinace společných metodik a postupů při vyhodnocování výsledků, zpracování dat a modelování emisí, společná publicita a prezentace výsledků projektu.

 **Prioritní osa 4:**  
Spolupráce institucí a komunit

 **Datum zahájení a ukončení realizace:**  
01.03.2017 – 31.08.2019

 **Informace o projektu:**  
[www.horiciodvaly.cz](http://www.horiciodvaly.cz)

 **Celkový rozpočet projektu:**  
399 520,47 EUR



PŘEKRAČUJEME HRANICE  
PRZEKRACZAMY GRANICE  
2014—2020



EVROPSKÁ UNIE / UNIA EUROPEJSKA  
EVROPSKÝ FOND PRO REGIONÁLNÍ ROZVOJ  
EUROPEJSKI FUNDUSZ ROZWOJU REGIONALNEGO

Publikacja opracowana przez Regionalny Punkt Kontaktowy Interreg V-A Republika Czeska - Polska w województwie śląskim.

**Małgorzata Jasek, Monika Drożdż**

**Regionalny Punkt Kontaktowy Interreg V-A RCz - PL**

**Urząd Marszałkowski Województwa Śląskiego**

**Biuro Zamiejscowe w Bielsku-Białej**

**Departament Rozwoju Regionalnego**

Adres siedziby: ul. Piastowska 40, 43-300 Bielsko-Biała

Adres korespondencyjny: ul. Ligonja 46, 40-037 Katowice

tel. +48 33 48 53 283

[rpk@slaskie.pl](mailto:rpk@slaskie.pl)

[www.ewt.slaskie.pl](http://www.ewt.slaskie.pl)

