


Konferencja INTERREG V-A Republika Czeska – Polska
„Program, który zmienia polsko – czeskie pogranicze”
Jest projekt – jest efekt



Aktywna gmina w Programie:

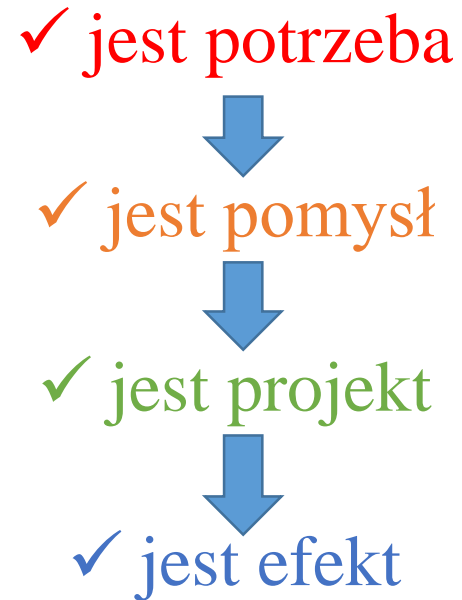
- ✓ liczba projektów: 8, w tym 1 w opracowaniu
- ✓ wartość projektów: ~ 4 672 137,50 zł
- ✓ wartość dofinansowania: ~ 3 982 797,41 zł
- ✓ wartość dodana: **przyjaźń / współpraca, która łączy ponad granicami**



Konferencja INTERREG V-A Republika Czeska – Polska

„Program, który zmienia polsko – czeskie pogranicze”

Jest projekt – jest efekt



Konferencja INTERREG V-A Republika Czeska – Polska

„Program, który zmienia polsko – czeskie pogranicze”

Jest projekt – jest efekt

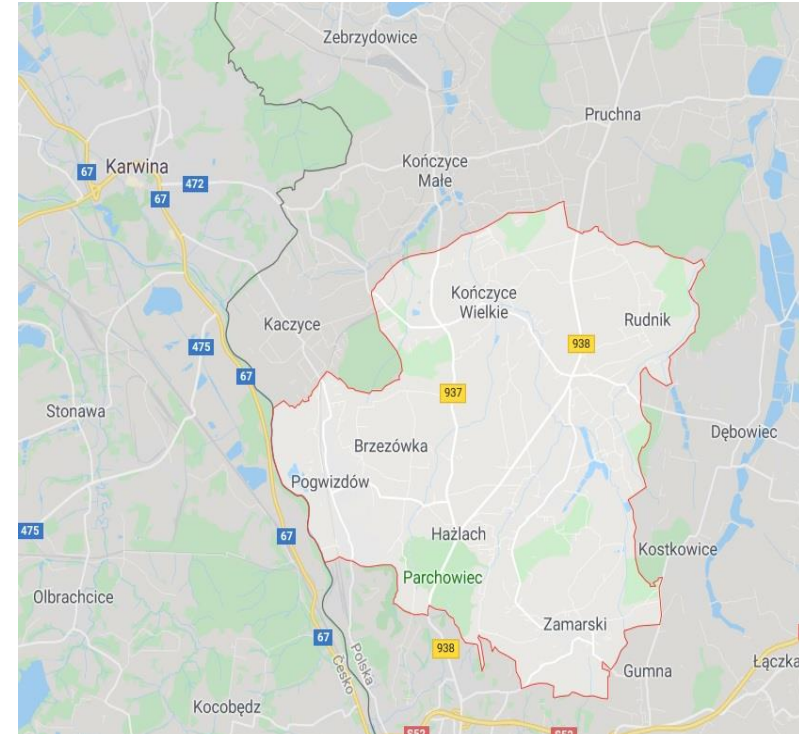
Gmina Hażlach znajduje się w zachodniej części Pogórza Cieszyńskiego. Sąsiaduje z gminami Zebrzydowice, Strumień, Dębowiec i Cieszyn, zaś na zachodzie obszar gminy dochodzi do **rzeki Olzy**, którą przebiega granica z Republiką Czeską. Krajobraz w gminie jest pagórkowaty, urozmaicony licznymi lasami i stawami doliny rzeki Olzy oraz jej licznych dopływów. Najwyższe wzniesienie znajduje się we wsi Zamarski i ma wysokość 393,51 m n.p.m. Rozciąga się stamtąd znakomity widok w kierunku północnym, w stronę niżej położonych terenów Pogórza Cieszyńskiego. W kierunku południowym można podziwiać wspaniałą panoramę Beskidów.

W Gminie Hażlach nie brakuje **ciekawych zabytków** i przyrodniczych osobliwości. Na jej terenie zachowały się dwa zabytkowe drewniane kościoły, wybudowane w stylu barokowym: **kościół św. Rocha w Zamarskach** z 1731 roku (z wieżą z 1585 roku) oraz **kościół św. Michała Archanioła w Kończycach Wielkich** z 1777 roku. Z kolei w kościele pod wezwaniem św. Bartłomieja Apostoła w Hażlachu zachował się **gotycki dzwon**, który nosi datę **1409**. Jest to zapewne jeden z najstarszych dzwonów kościelnych na Śląsku.

W Kończycach Wielkich znajduje się **pałac z przełomu XVII i XVIII wieku**, wzniesiony przez marszałka krajowego Jerzego Fryderyka Wilczka. Tuż obok pałacu, po jego wschodniej stronie, znajduje się późnobarokowa **kaplica Opatrzności Bożej**.

Teren gminy (cały obszar Rudnika oraz przylegające do niego małe fragmenty Kończyc Wielkich i Hażlach) obejmuje Obszar Natura 2000, utworzony w dolinie Górnej Wisły w celu ochrony ostoi ptasiej, zamieszkiwanej na stałe lub w okresie wędrówek przez ponad 30 gatunków rzadkich ptaków.

Na terenie gminy znajduje się 6 drzew lub skupisk drzew, które zostały uznane za pomniki przyrody. Najstarsze okazy dębów szypułkowych występują w parku pałacowym w Kończycach Wielkich. Poza parkiem, tuż przy ulicy Dolnej, rosną **dwa dęby** w wieku około **750 i 450 lat**. Starszy z nich jest prawdopodobnie najstarszym dębem na Śląsku i jednym z piętnastu największych w Polsce. Na cześć pierwszego księcia cieszyńskiego nadano mu imię „Mieszko”. Jego młodszy towarzysz otrzymał imię „Przemko”, którym przypomina wnuka księcia Mieszka, czyli szeroko znanego w średniowiecznej Europie księcia Przemysława I Nosszaka.



Konferencja INTERREG V-A Republika Czeska – Polska

„Program, który zmienia polsko – czeskie pogranicze”

Jest projekt – jest efekt


Kończyce Wielkie - centrum



Pałac w Kończycach Wielkich



750letni Dąb
w Kończycach



Kościół w Zamarskach



Źródełko Borgońka



Konferencja INTERREG V-A Republika Czeska – Polska
„Program, który zmienia polsko – czeskie pogranicze”
Jest projekt – jest efekt
Projekt: Wędrówki Doliną Olzy



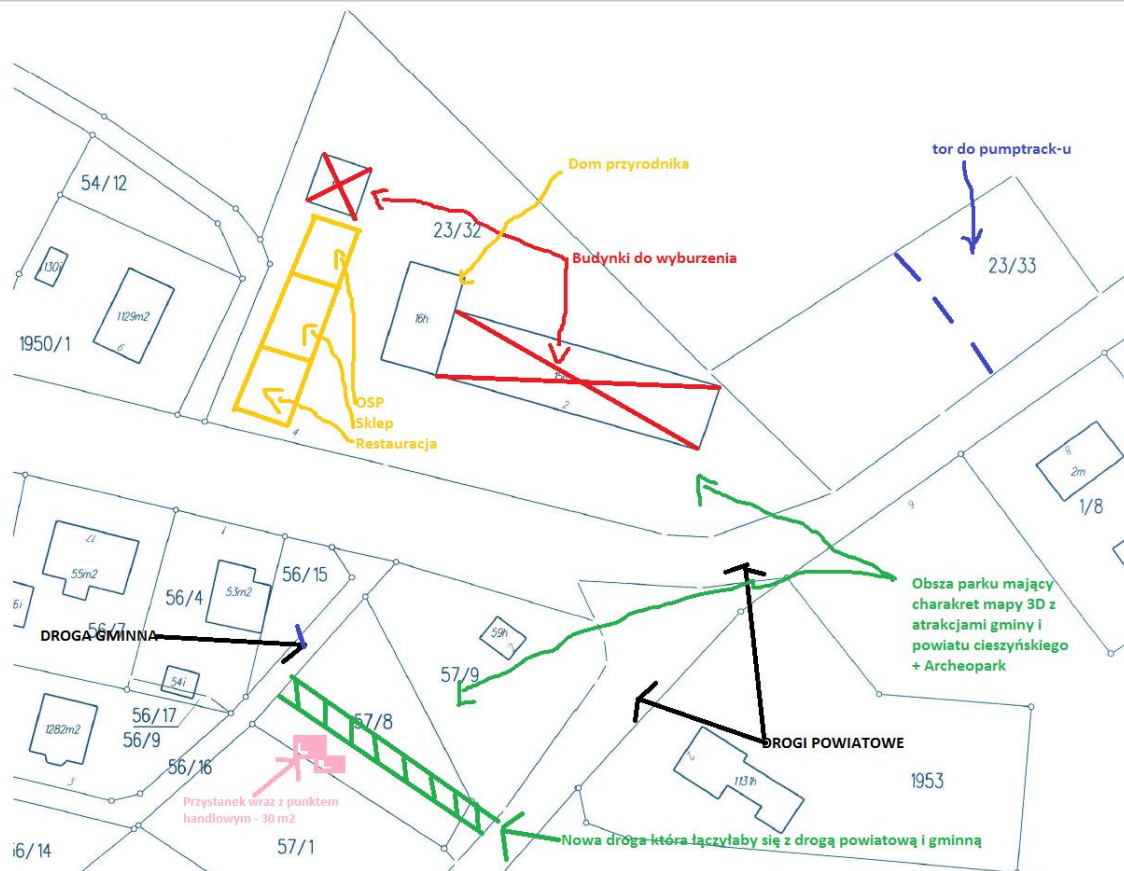
Konsultacje projektów w Urzędzie Gminy

Konferencja INTERREG V-A Republika Czeska – Polska
„Program, który zmienia polsko – czeskie pogranicze”
Jest projekt – jest efekt
Projekt: *Wędrowki Doliną Olzy*



Zabudowania Spichleża wraz z byłym kółkiem rolniczym

Konferencja INTERREG V-A Republika Czeska – Polska
„Program, który zmienia polsko – czeskie pogranicze”
Jest projekt – jest efekt
Projekt: Wędrówki Doliną Olzy



Konferencja INTERREG V-A Republika Czeska – Polska
„Program, który zmienia polsko – czeskie pogranicze”
Jest projekt – jest efekt
Projekt: Wędrówki Doliną Olzy




<https://katowice.tvp.pl/39232218/magazyn-beskidzki-28092018>

Konferencja INTERREG V-A Republika Czeska – Polska
„Program, który zmienia polsko – czeskie pogranicze”
Jest projekt – jest efekt
Projekt: *Wędrówki Doliną Olzy*



Konferencja INTERREG V-A Republika Czeska – Polska
„Program, który zmienia polsko – czeskie pogranicze”
Jest projekt – jest efekt
Projekt: *Wędrówki Doliną Olzy*



Konferencja INTERREG V-A Republika Czeska – Polska
„Program, który zmienia polsko – czeskie pogranicze”
Jest projekt – jest efekt
Projekt: *Wędrówki Doliną Olzy*

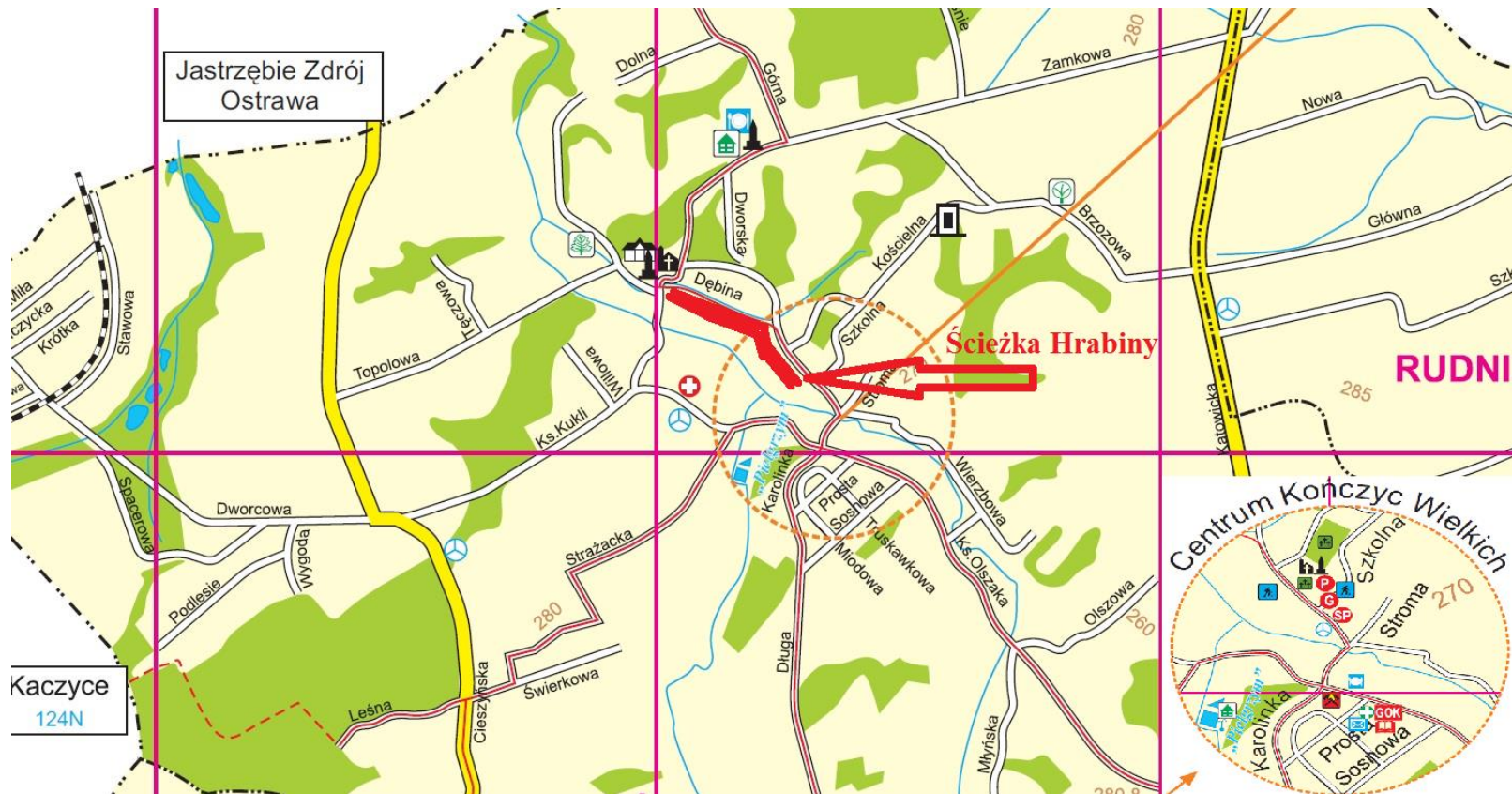


Konferencja INTERREG V-A Republika Czeska – Polska

„Program, który zmienia polsko – czeskie pogranicze”

Jest projekt – jest efekt

Projekt: Ścieżka zdrowia hrabiny Gabrieli Thun Hohenstein (I i II etap + III etap)



Konferencja INTERREG V-A Republika Czeska – Polska

„Program, który zmienia polsko – czeskie pogranicze”

Jest projekt – jest efekt

Projekt: Ścieżka zdrowia hrabiny Gabrieli Thun Hohenstein (I i II etap)



PŘEKRAČUJEME HRANICE
PRZEKRACZAMY GRANICE
2014–2020



EVROPSKÁ UNIE / UNIA EUROPEJSKA
EVROPSKÝ FOND PRO REGIONÁLNÍ ROZVOJ
EUROPEJSKI FUNDUSZ ROZWOJU REGIONALNEGO

Konferencja INTERREG V-A Republika Czeska – Polska

„Program, który zmienia polsko – czeskie pogranicze”

Jest projekt – jest efekt

Projekt: *Ścieżka zdrowia hrabiny Gabrieli Thun Hohenstein (I i II etap)*



PŘEKRAČUJEME HRANICE
PRZEKACZAMY GRANICE
2014–2020



EVROPSKÁ UNIE / UNIA EUROPEJSKA
EVROPSKÝ FOND PRO REGIONÁLNÍ ROZVOJ
EUROPEJSKI FUNDUSZ ROZWOJU REGIONALNEGO

Konferencja INTERREG V-A Republika Czeska – Polska
„Program, który zmienia polsko – czeskie pogranicze”
Jest projekt – jest efekt

Projekt: *Płynie muzyka z Zamarskiego Kopca na Olziańską Dolinę*



Konferencja INTERREG V-A Republika Czeska – Polska
„Program, który zmienia polsko – czeskie pogranicze”
Jest projekt – jest efekt

Projekt: *Płynie muzyka z Zamarskiego Kopca na Olziańską Dolinę*



Konferencja INTERREG V-A Republika Czeska – Polska
„Program, który zmienia polsko – czeskie pogranicze”
Jest projekt – jest efekt

Projekt: *Płynie muzyka z Zamarskiego Kopca na Olziańską Dolinę*



Konferencja INTERREG V-A Republika Czeska – Polska
„Program, który zmienia polsko – czeskie pogranicze”
Jest projekt – jest efekt
Projekt: *Czech i Polak dwa bratanki*



Konferencja INTERREG V-A Republika Czeska – Polska
„Program, który zmienia polsko – czeskie pogranicze”
Jest projekt – jest efekt
Projekt: Czech i Polak dwa bratanki



Konferencja INTERREG V-A Republika Czeska – Polska
„Program, który zmienia polsko – czeskie pogranicze”
Jest projekt – jest efekt
Projekt: Czech i Polak dwa bratanki



Konferencja INTERREG V-A Republika Czeska – Polska
„Program, który zmienia polsko – czeskie pogranicze”
Jest projekt – jest efekt

Projekty, które będą realizowane w 2020 roku:

- ✓ Kultura w Dolinie Rzeki Olza
- ✓ Dziedzictwo, które łączy ponad granicami

Konferencja INTERREG V-A Republika Czeska – Polska
„Program, który zmienia polsko – czeskie pogranicze”
Jest projekt – jest efekt

Dziękuję za uwagę