



Doświadczenia Gminy Istebna w polsko-słowackiej współpracy transgranicznej

Partnerzy projektów: Obec Čierne, Obec Skalite

Bielsko-Biała, 8 grudnia 2014



563 m.n.p.m
N 49°31.040'
E 18°51.123'

www.trojstyk.pl
www.trojmezi.eu
www.trojmedzie.sk



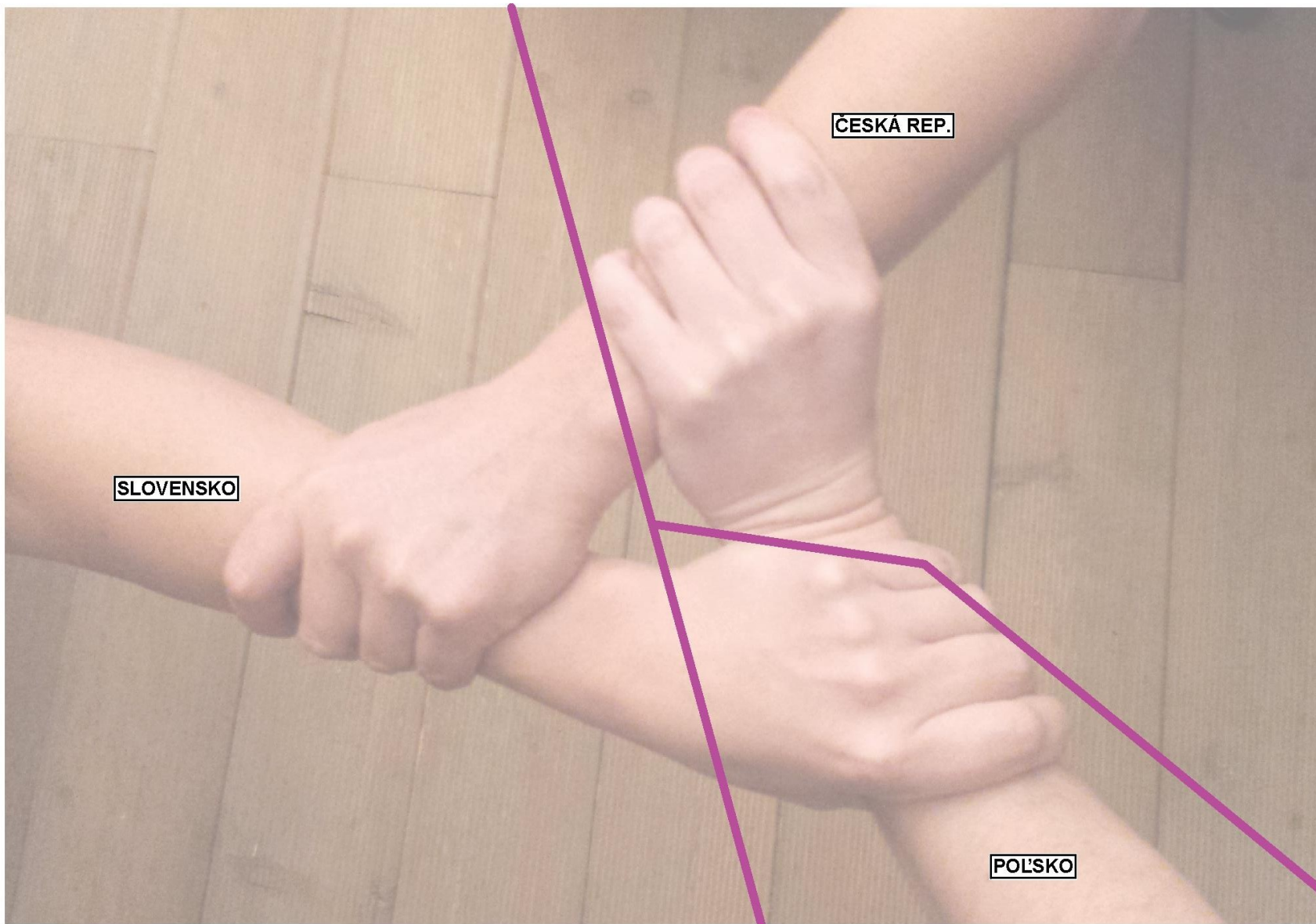
Trójstyk Trojmezí

trzech państw – Czech, Polski i Słowacji

třech států –  Česka, Polska a Slovenska

Trojmedzie

troch štátov – Čiech, Poľska a Slovenska



SLOVENSKO

ČESKÁ REP.

POLSKO

KONCEPT
TROJMOST NA TROJMEDZÍ





Cechy i podstawy współpracy:

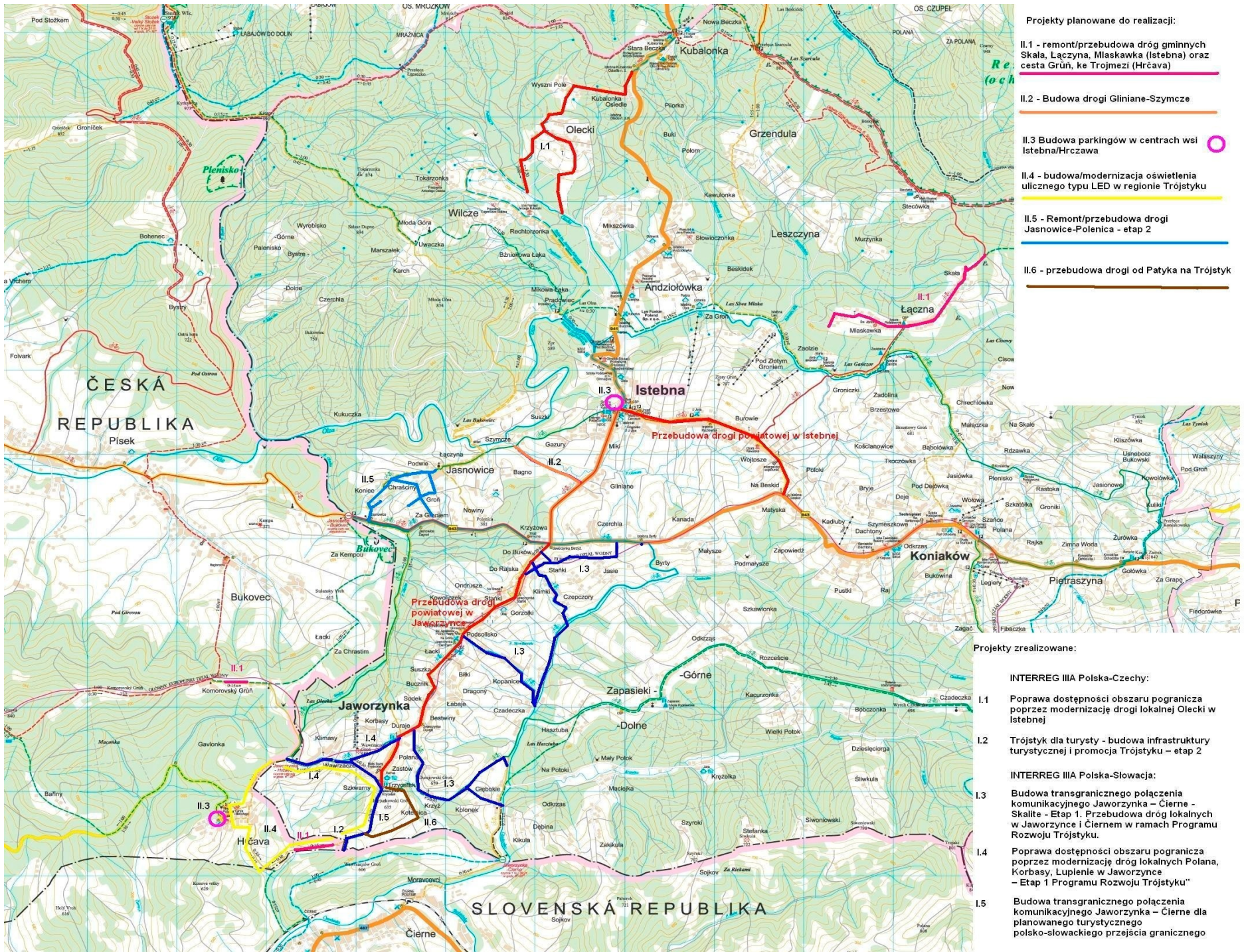
- położenie – bliskość**
- historia - wspólna**
- problemy - podobne**
- cele - zbieżne**
- możliwości i ograniczenia – wspólne**
- komplementarność PL-CZ-SK**
- program - jeden**

Celem nadrzędnym programu jest stworzenie **nowego, unikatowego w skali europejskiej, produktu turystycznego w postaci szlaku drogowego przebiegającego przez malownicze zakątki pogranicza trzech krajów: Polski, Słowacji i Czech.**

W ramach "Programu Rozwoju Trójstyku" realizowane są projekty

w grupach:

- Infrastruktura komunikacyjna
- Projekty infrastruktury turystycznej i promocyjne.



Projekty planowane do realizacji:

II.1 - remont/przebudowa dróg gminnych Skala, Łączyna, Młaskawka (Istebna) oraz cesta Grůn, ke Trojmezi (Hřcava)

II.2 - Budowa drogi Gliniane-Szymcze

II.3 Budowa parkingów w centrach wsi Istebna/Hrczawa

II.4 - budowa/modernizacja oświetlenia ulicznego typu LED w regionie Trojstyku

II.5 - Remont/przebudowa drogi Jasnowice-Polenica - etap 2

II.6 - przebudowa drogi od Patyka na Trojstyk

Projekty zrealizowane:

INTERREG IIIA Polska-Czechy:

- 1.1 Poprawa dostępności obszaru pogranicza poprzez modernizację drogi lokalnej Olecki w Istebnej
- 1.2 Trojstyk dla turysty - budowa infrastruktury turystycznej i promocja Trojstyku – etap 2

INTERREG IIIA Polska-Słowacja:

- 1.3 Budowa transgranicznego połączenia komunikacyjnego Jaworzynka – Cierne - Skalite - Etap 1. Przebudowa dróg lokalnych w Jaworzynie i Ciernem w ramach Programu Rozwoju Trojstyku.
- 1.4 Poprawa dostępności obszaru pogranicza poprzez modernizację dróg lokalnych Polana, Korbasy, Lupienie w Jaworzynie – Etap 1 Programu Rozwoju Trojstyku"
- 1.5 Budowa transgranicznego połączenia komunikacyjnego Jaworzynka – Cierne dla planowanego turystycznego polsko-słowackiego przejścia granicznego

Poprawa dostępności komunikacyjnej obszarów atrakcyjnych przyrodniczo i kulturowo wokół „Trójstyku” w gminach Istebna i Hřčava

Zlepšení dopravní dostupnosti v oblasti přírodních a kulturních atraktivit kolem „Trojmezí” v obcích Istebna a Hřčava

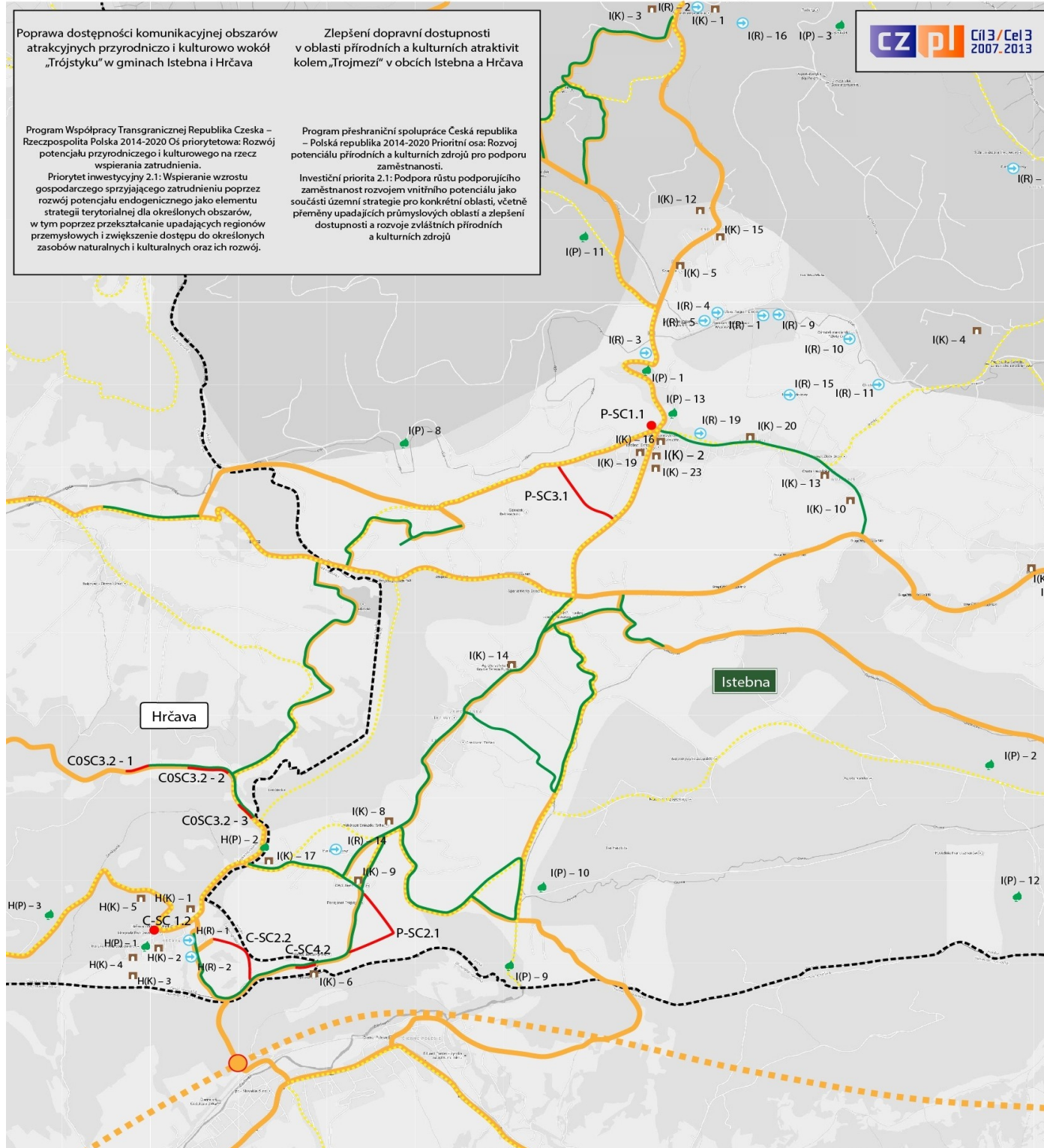
Program Współpracy Transgranicznej Republika Czeska – Rzeczpospolita Polska 2014-2020 Oś priorytetowa: Rozwój potencjału przyrodniczego i kulturowego na rzecz wspierania zatrudnienia.

Priorytet inwestycyjny 2.1: Wspieranie wzrostu gospodarczego sprzyjającego zatrudnieniu poprzez rozwój potencjału endogenicznego jako elementu strategii terytorialnej dla określonych obszarów, w tym poprzez przekształcanie upadających regionów przemysłowych i zwiększenie dostępu do określonych zasobów naturalnych i kulturalnych oraz ich rozwój.

Program přeshraniční spolupráce Česká republika – Polská republika 2014-2020 Prioritní osa: Rozvoj potenciálu přírodních a kulturních zdrojů pro podporu zaměstnanosti.

Investiční prioritá 2.1: Podpora růstu podporujícího zaměstnanost rozvojem vnitřního potenciálu jako součástí územní strategie pro konkrétní oblasti, včetně přeměny upadajících průmyslových oblastí a zlepšení dostupnosti a rozvoje zvláštních přírodních a kulturních zdrojů

CZ PL Cíl 3/Cel 3 2007.2013





Projekt: "Poprawa dostępności obszaru pogranicza poprzez modernizację dróg lokalnych Polana, Korbasy, Łupienie w Jaworzynce – Etap 1 Programu Rozwoju Trójstyku"

Realizacja: 2006

Linia budżetowa: INTERREG III A Polska – Słowacja

Wartość projektu: 794 447,72 zł

Dofinansowanie: 595 835,79 zł

Produkt bezpośredni: 3,2 km zmodernizowanej drogi.

Partnerzy projektu bez udziału finansowego: Obec Čierne

Projekt komplementarny, którego efektem jest poprawa komunikacji pomiędzy Gminą Istebna a Obec Hrčava zrealizowany we współpracy formalnej z Obec Čierne.









**"Budowa transgranicznego połączenia komunikacyjnego Jaworzynka
– Čierne dla planowanego turystycznego polsko-słowackiego
przejścia granicznego"**

INTERREG IIIA Rzec. Polska – Republika Słowacka 2007-2013

Realizacja: 2007

Efekty rzeczowe:

- 0,9 km zmodernizowanej drogi
- chodnik 85 m
- kładka na Trójstyku



Interreg
PL-SK

2007
Gmina Istebna

Zobaczcie,
jak zmienił się
"Trójstyk"



2007
Obec Čierne



Pozrite,
ako sa zmenilo
„Trojmedzie“



















Budowa transgranicznego połączenia komunikacyjnego Jaworzynka – Čierne - Skalite - Etap 1. Przebudowa dróg lokalnych w Jaworzynce i Čiernem w ramach Programu Rozwoju Trójstyku

Partner wiodący / Vedúci partner: Gmina Istebna

Partner 1: Gmina Čierne

Partner 2: Gmina Skalite

Wartość całkowita projektu: **1 582 477,53 EUR.**

Dofinansowanie EFRR: **1 345 105,90 EUR**

85% - 837 933,86 EUR - Gmina Istebna

85% - 507 172,04 EUR - Obec Čierne

Realizacja robót budowlanych: **2009**, zakończenie **31.03.2010**



PL-SK
2007-2013

... partnerstwo dla wspólnego rozwoju ...

Projekt współfinansowany ze środków
Europejskiego Funduszu Rozwoju
Regionalnego
w ramach Programu Współpracy
Transgranicznej Rzeczpospolita Polska -
Republika Słowacka 2007-2013



Opis mapy:

1. drogi objęte projektem - etap 1 
SK 3,35 km
PL 7,27 km
2. planowane drogowe połączenie transgraniczne - etap 2 
3. drogi realizowane w ramach
INTERREG IIIA Polska - Słowacja 
4. Dial'nica D3 Svrčinovec - Čierne - Skalite 



Wskaźnik rzeczowy projektu / Ukazovatele dosiahnutých výsledkov:

Ilość kilometrów zmodernizowanych połączeń komunikacyjnych – **10,62 km**

Počet kilometrov zmodernizovaných komunikačných spojení – **10,62 km**

Wpływ transgraniczny / Cezhraničný dopad:

Gmina Istebna – 7,27 km

Gmina Čierne – 3,35 km

Modernizacja dróg o charakterze lokalno-turystycznym realizowana jest po obu stronach granicy w proporcjach finansowych

62% i 38%







loveciu
unkova

Projekty Programu Rozwoju Trójstyku - BUDÚCNOŠŤ TROJMEDZIA



Mapa

Natężenie

JAWORZYŃKA

LACKI

Etap 1 - modernizacja dróg gminnych 7.3 km
EWT 2007-2013 Polska - Słowacja

Česká republika
Polska

Przebudowa drogi 3,2 km
Interreg IIIA PL-SK

hřbitov
Hřčava

HRČAVA

Trójstyk - turystyka i komunikacja
INTERREG IIIA PL-SK

Polska
Slovenská republika

Etap 2 - projektowane połączenie
komunikacyjne w dolinie Czadeczki
(2015-2017)

500 m
2000 stóp

Dial'nica D3
Droga ekspresowa (w budowie)

ČIERNE
POLESIE

Istebna

Jaworzynka

Čierne

Skalité

Zwiększenie dostępności komunikacyjnej pogranicza polsko-słowackiego wokół Trójstyku w gminach Istebna i Čierne

Projekt był realizowany w ramach Programu Operacyjnego Współpracy Transgranicznej Rzeczpospolita Polska-Republika Słowacka 2007-2013. Całkowita wartość wspólnej - 16,5 mln zł., z czego dofinansowanie z Europejskiego Funduszu Rozwoju Regionalnego - 14,2 mln zł.

Przebudowa drogi powiatowej przez wieś **Istebna** na odcinku 2,4 km Powiat Cieszyński przebudował „drogę przez Dziedzinę”, tj. drogę powiatową przez centrum Istebnej na odcinku od restauracji ("Rogowiec"), w kierunku Koniakowa, do skrzyżowania z drogą wojewódzką 943.

Przebudowa drogi gminnej III/01156 – przez centrum miejscowości **Čierne** na odcinku 2,8 km - droga stanowi główny szlak prowadzący do **Trójstyku** i do planowanego połączenia drogowego pomiędzy Istebną i Čiernym (po wybudowaniu drogi ekspresowej D3 Svrčinovec-Skalité).

Program Współpracy Transgranicznej Rzeczpospolita Polska – Republika Słowacka 2014-2020

Projekt:

**„Budowa transgranicznego połączenia komunikacyjnego
Jaworzynka – Čierne – Skalité”**

Gmina Istebna we współpracy z gminami **Čierne i Skalité** – planują kontynuować zadanie mające na celu utworzenie połączenia drogowego pomiędzy tymi gminami w dolinie Czadeczki.

Etap 1:

Wartość projektu: **3,309 mln zł**

Dofinansowanie: **2,813 mln zł**

Produkt: **7,3 km zmodernizowanych dróg w Jaworzynce**



Czechy

Trójstyk

Gmina Istebna

droga 800 m
most

Polska
Slovenská republika

Čiernanka

ČIERNE POLESIE

12

12

Projekt:

**„Budowa transgranicznego połączenia komunikacyjnego
Jaworzynka – Čierne – Skalité” – etap 2**

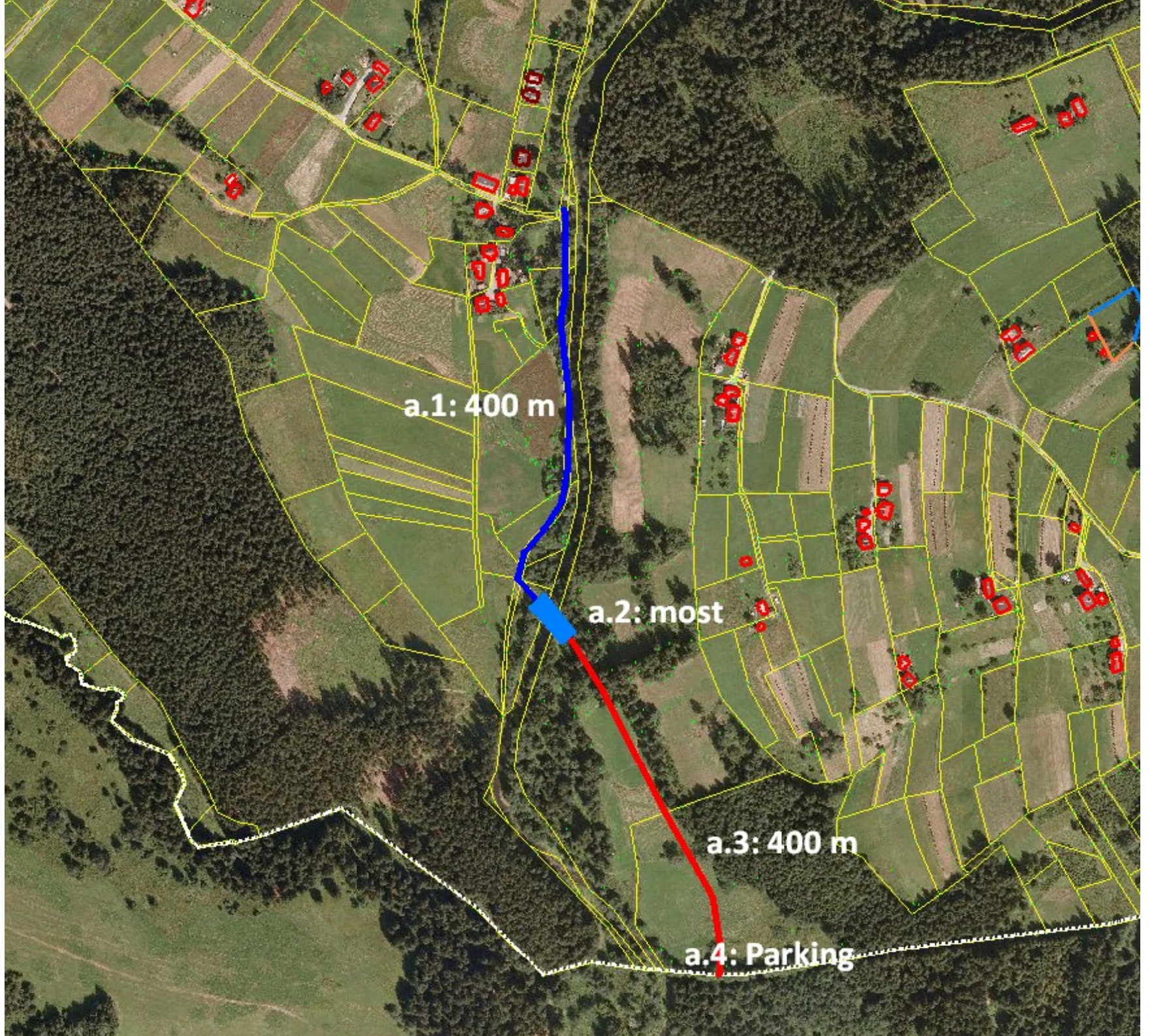
Gmina Istebna:

Budowa nowego połączenia komunikacyjnego w dolinie potoku Czadeczka w kierunku granicy polsko - słowackiej, w tym:

- a.1 - przebudowa drogi gruntowej długości ok. 400 m (od drogi gminnej Czadeczka do mostu)
- a.2 - budowa mostu nad rzeką Czadeczką
- a.3 - budowa nowej drogi ok. 400 m (od mostu do granicy)
- a.4 - budowa miejsca postojowego

Łącznie: 800 m przebudowy/budowy drogi gminnej + obiekt mostowy (w jednym ciągu drogi gminnej)

Szacunkowy koszt zakresu partnera wiodącego: 850 000 Euro



a.1: 400 m

a.2: most

a.3: 400 m

a.4: Parking

Obec Čierne i Skalité:

- b.1. 1100 m - odcinek drogi od przystanku kolejowego po Moravcov – **rekonstrukcja**
- b.2. Most przez potok Čerňanka – **budowa nowego obiektu**
- b.3. 400 m – odcinek drogi od Moravca po most w Čadečke – **rekonstrukcja**
- b.4. Istniejący gotowy odcinek drogi w ramach dial'nice (drogi ekspresowej) – 600 m
- b.5. 350 m – budowa nowego odcinka drogi do granicy słowacko-polskiej – połączenie z drogą w Polsce

Całkowity koszt zakresu partnera słowackiego: 675 400 Euro



EVROPSKÁ UNIE
EVROPSKÝ FOND PRO REGIONÁLNÍ ROZVOJ
PŘEKRAČUJEME HRANICE



UNIA EUROPEJSKA
EUROPEJSKI FUNDUSZ ROZWOJU REGIONALNEGO
PRZEKRACZAMY GRANICE

Projekt: **Bezpiecznie na Trójstyku**

Projekt obejmuje budowę oświetlenia ulicznego typu LED wzdłuż drogi na „Trójstyk” w Jaworzynce.

etap 1: 13 lamp od ronda na Trzycatku

etap 2: 11 lamp do granicy polsko-czeskiej.

Koszt całkowity: 32.751,50 EUR

Europejski Fundusz Rozwoju Regionalnego 85% - 27.838,77 euro

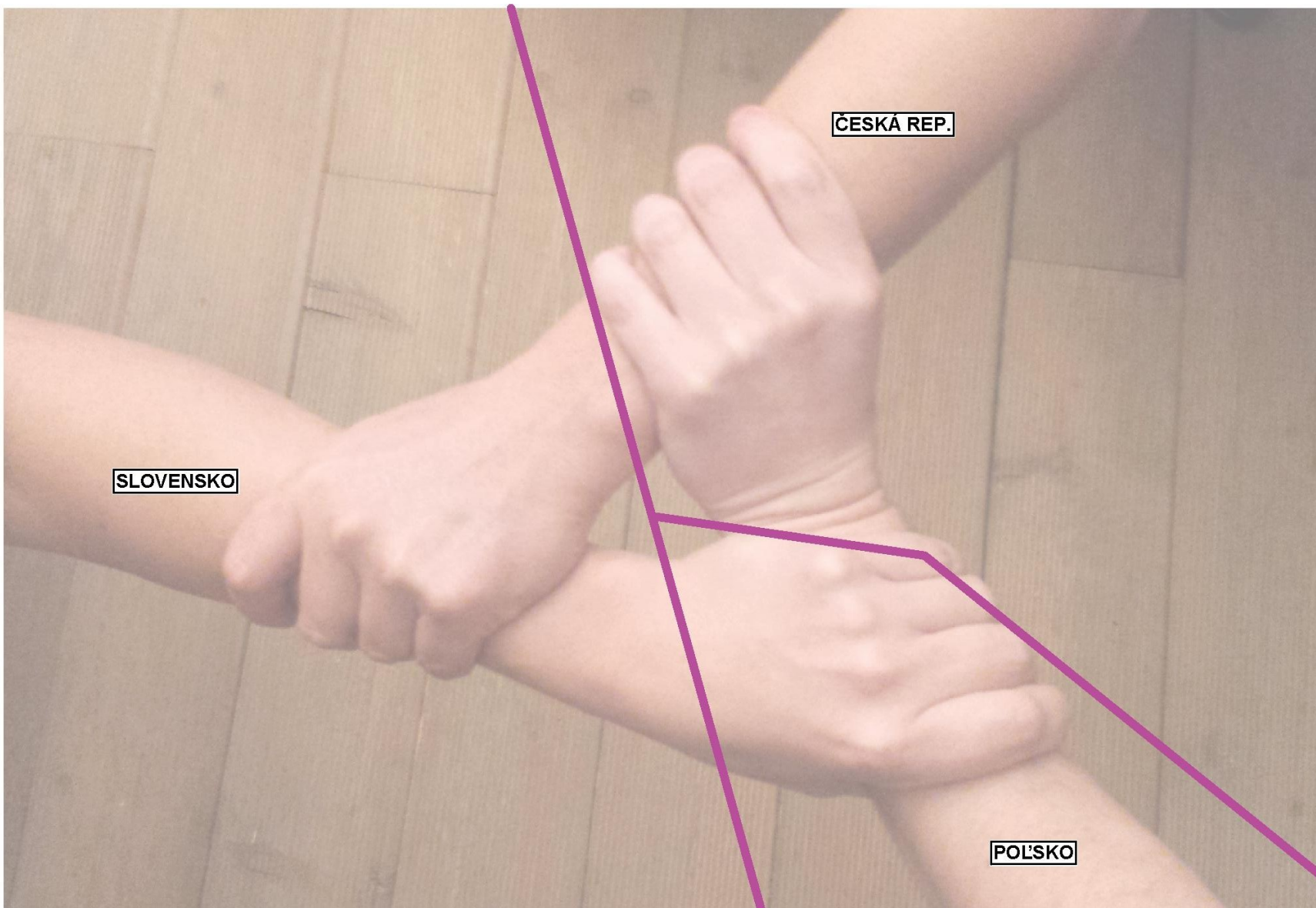
Budżet państwa 10% - 3.275,15 euro

Gminy Istebna 5% - 1.637,58 euro







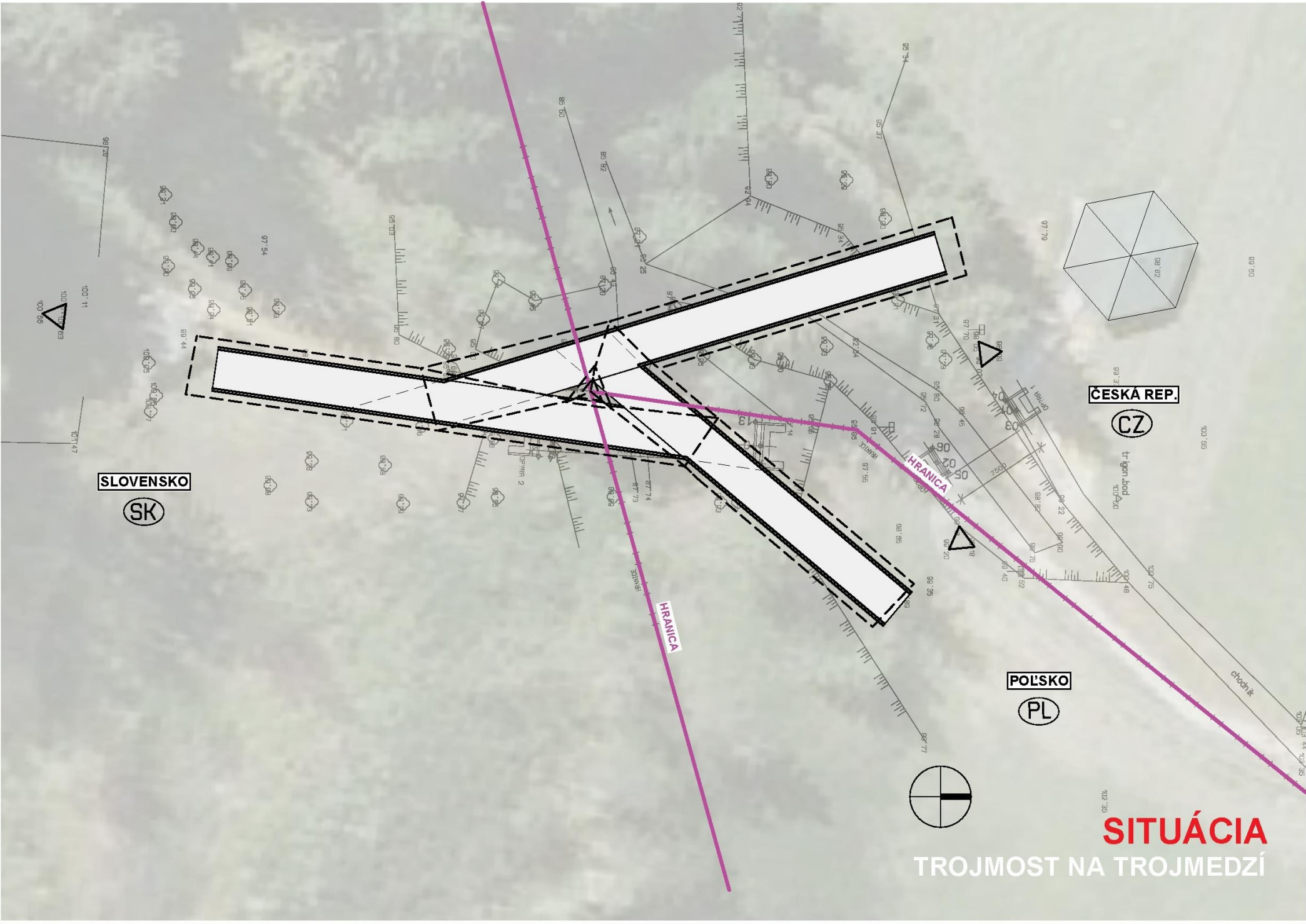


SLOVENSKO

ČESKÁ REP.

POLSKO

KONCEPT
TROJMOST NA TROJMEDZÍ



SLOVENSKO

SK

ČESKÁ REP.

CZ


POL'SKO

PL

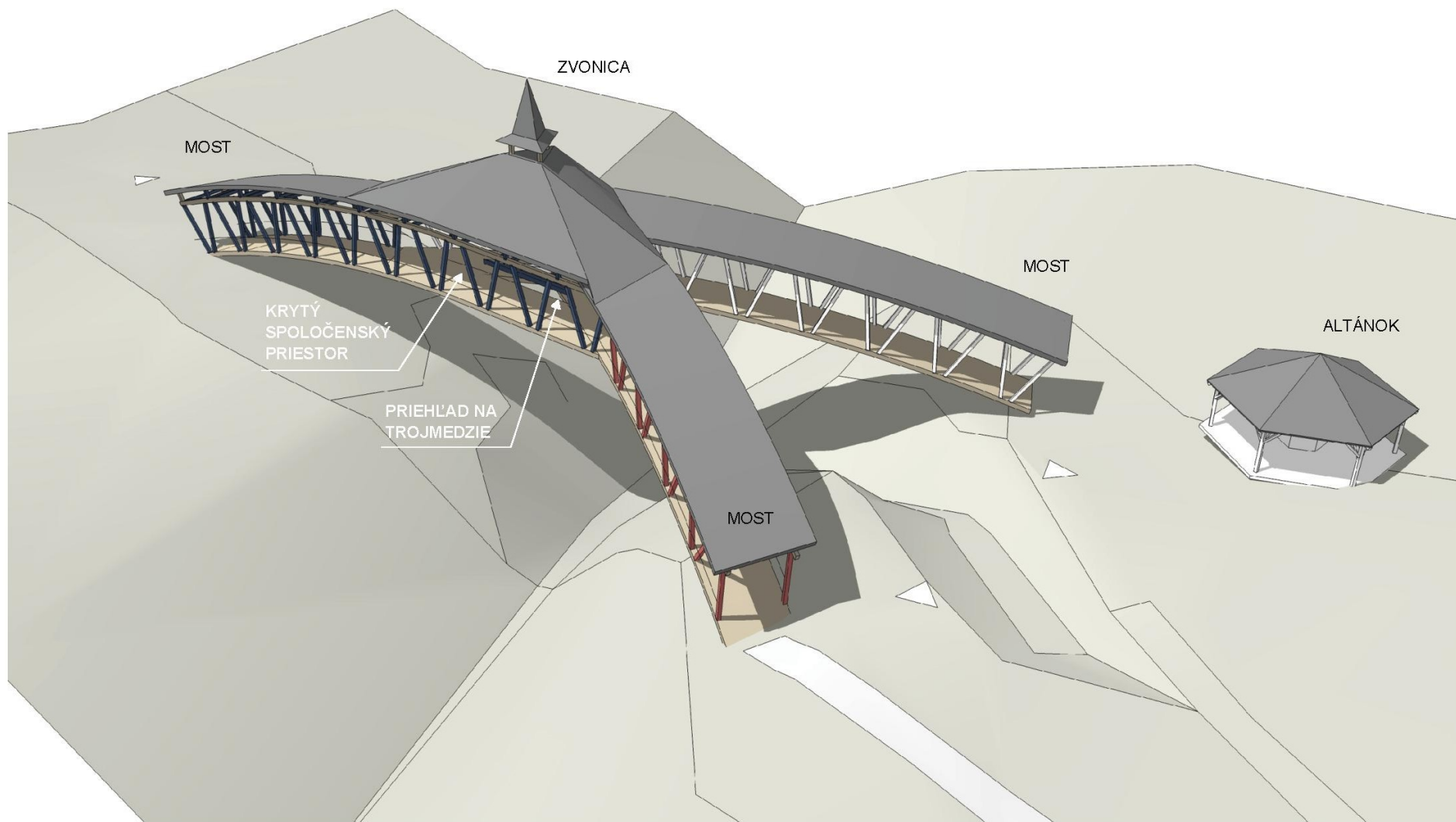


SITUÁCIA

TROJMOST NA TROJMEDZÍ



IDEOVÝ NÁVRH
TROJMOST NA TROJMEDZÍ



FUNKCIA
TROJMOST NA TROJMEDZÍ



563 m.n.p.m
N 49°31.040'
E 18°51.123'

www.trojstyk.pl
www.trojmezi.eu
www.trojmedzie.sk



Trójstyk   Trojmezí

trzech państw – Czech, Polski i Słowacji

třech států – Česka, Polska a Slovenska



Trojmedzie

troch štátov – Čiech, Poľska a Slovenska